










Условные обозначения:

- | | |
|---|---|
| Границы сохраняемых земельных участков |  |
| Границы формируемых земельных участков |  |
| Территории общего пользования |  |
| Номера сохраняемых, изымаемых, формируемых земельных участков | №1 |
| Формируемые земельные участки, планируемые для предоставления физическим и юридическим лицам |  |
| Земельные участки, подлежащие изъятию для муниципальных нужд |  |
| Изъятые земельные участки |  |
| Охраняемые зоны инженерных коммуникаций и зоны санитарной охраны источников питьевого водоснабжения |  |
| Поворотные точки границ земельных участков | №12 |
| Номера поворотных точек границ земельных участков | №12-7 |
| Номер дополнительной поворотной точки границ земельного участка |  |
| Здания и сооружения |  |
| Номер по аэриационной | 3 |



Изменяемый земельный участок № 108
Площадь вновь образованного земельного участка - 1136 кв.м.

[illegible]