

Утверждена:

Приказом ОМС "Комитет по управлению имуществом
Каменск-Уральского городского округа"

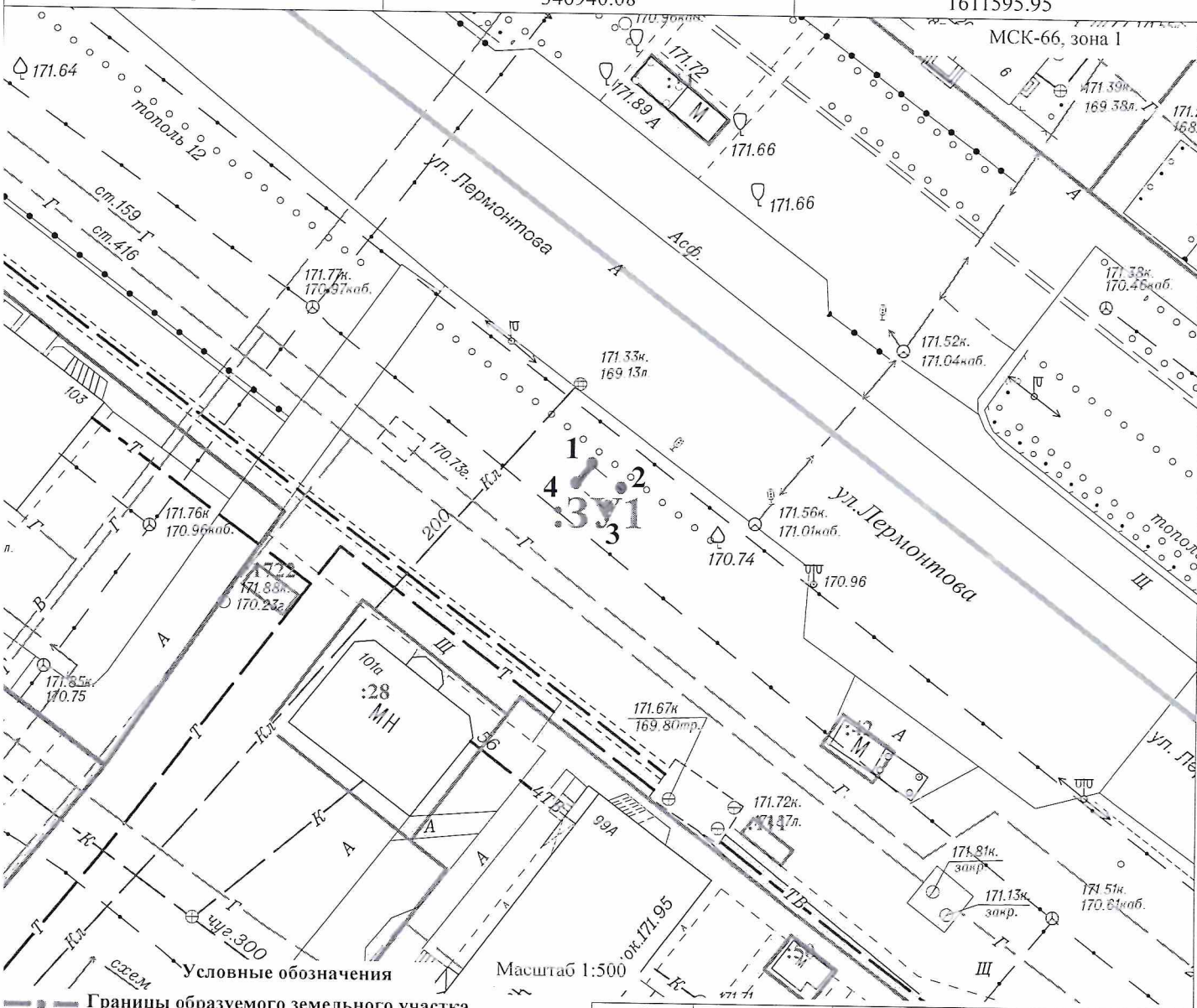
Схема расположения земельного участка на кадастровом плане территории

Местоположение земельного участка :ЗУ1: Российская Федерация, Свердловская область, Каменск-Уральский городской округ, город Каменск-Уральский, с северной стороны жилого дома №99а по улице Лермонтова

Условный номер земельного участка :ЗУ1

Площадь земельного участка, кв.м. 6,00

Обозначение характерных точек границ	Координаты, м	
	X	Y
1	346940.08	1611595.95
2	346938.18	1611598.27
3	346936.62	1611597.02
4	346938.52	1611594.70
1	346940.08	1611595.95



- Границы образуемого земельного участка
- Обозначение характерных точек
- :ЗУ1 Кадастровый номер земельного участка
- Границы кадастрового квартала
- Границы учтенных участков

Проверил	Роголина И. Г.	07.21	ОМС "Комитет по архитектуре и градостроительству Каменск-Уральского городского округа"
Исполнил	Кузьмина Е.В.	07.21	

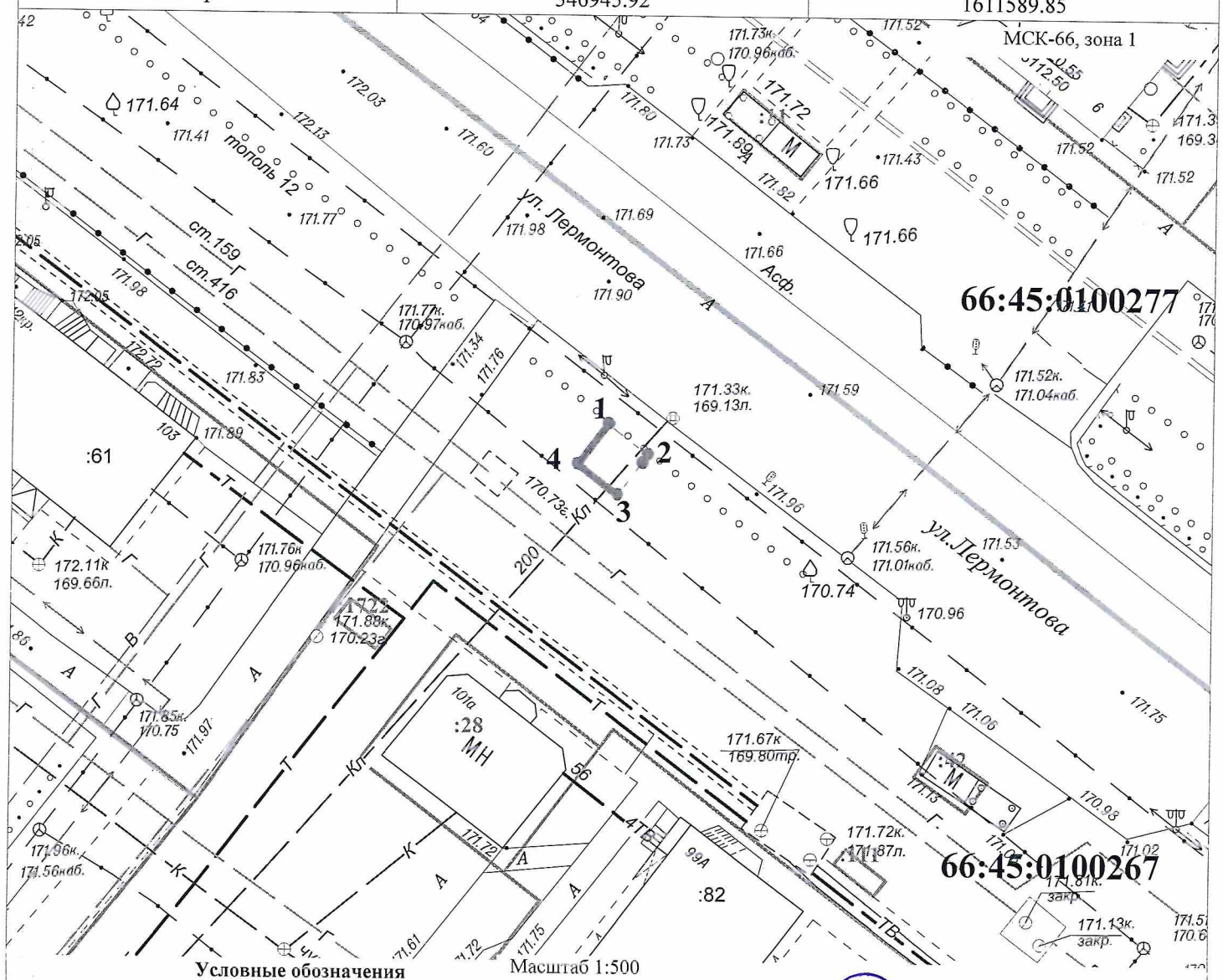
Схема расположения земельного участка на кадастровом плане территории

Местоположение земельного участка : Российская Федерация, Свердловская область, Каменск-Уральский городской округ, город Каменск-Уральский, с северной стороны жилого дома № 99а по улице Лермонтова

Условный номер земельного участка -

Площадь земельного участка, кв.м. 16,00

Обозначение характерных точек границ	Координаты, м	
	X	Y
1	346945.92	1611589.85
2	346943.49	1611593.02
3	346940.29	1611590.62
4	346942.72	1611587.45
1	346945.92	1611589.85



- Границы образуемого(ых) земельного(ых) участка(ов)
- Обозначение характерных точек
- Кадастровый номер земельного участка
- Границы кадастрового квартала
- Границы учтенных участков

Проверил	Родионова	07.21	ОМС "Комитет по архитектуре и градостроительству Каменск-Уральского городского округа"
Исполнил	Зырянова	07.21	

Утверждена:

Приказом ОМС "Комитет по управлению имуществом
Каменск-Уральского городского округа"

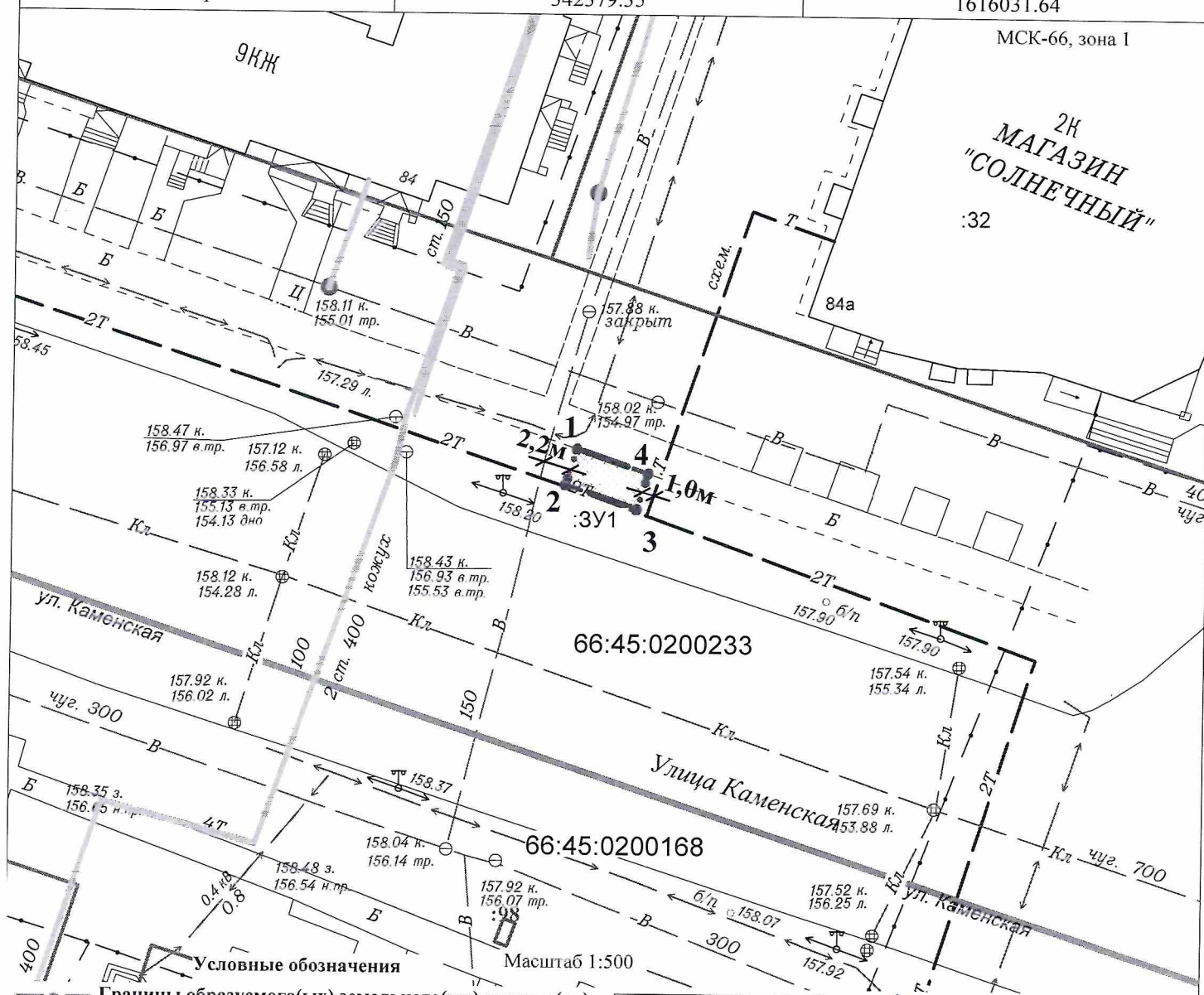
Схема расположения земельного участка на кадастровом плане территории

Местоположение земельного участка :ЗУ1: Российская Федерация, Свердловская область, Каменск-Уральский городской округ, город Каменск-Уральский, с юго-западной стороны земельного участка с кадастровым номером 66:45:0200233:32 по улице Каменской, 84а

Условный номер земельного участка :ЗУ1

Площадь земельного участка, кв.м. 18,00

Обозначение характерных точек границ	Координаты, м	
	X	Y
1	342379.35	1616031.64
2	342376.48	1616030.74
3	342374.55	1616036.42
4	342377.41	1616037.32
1	342379.35	1616031.64



- Границы образуемого(ых) земельного(ых) участка(ов)
- Обозначение характерных точек
- :ЗУ1 Кадастровый номер земельного участка
- Границы кадастрового квартала
- Границы учтенных участков

Проверил	Шишарина Н. А.	04.21
Исполнил	Кузьмина Е.В.	04.21

ОМС "Комитет по архитектуре и градостроительству Каменск-Уральского городского округа"