

ОМС "Комитет по
архитектуре и
градостроительству
города
Каменска-Уральского"

105 и 3

Приложение к договору

от №

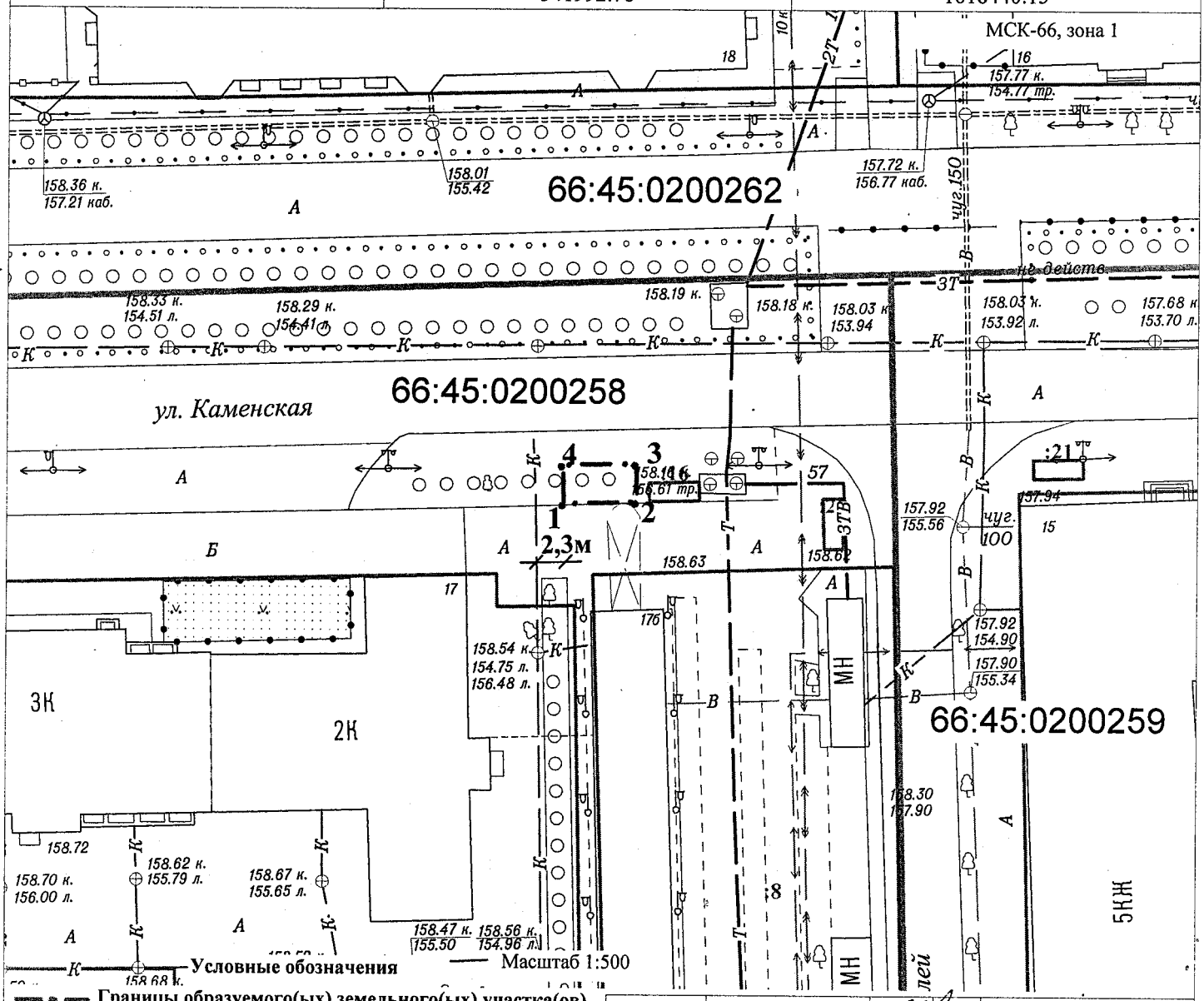
Схема расположения земельного участка
на кадастровом плане территории

Местоположение земельного участка : Российская Федерация, Свердловская область, муниципальное образование город Каменск-Уральский, город Каменск-Уральский, с северо-восточной стороны административного здания по улице Каменской, дом №17

Условный номер земельного участка -

Площадь земельного участка, кв.м. 18,00

Обозначение характерных точек границы	Координаты, м	
	X	Y
1	341992.78	1618440.15
2	341992.95	1618446.01
3	341996.00	1618445.95
4	341995.87	1618440.08
1	341992.78	1618440.15



- Условные обозначения
- Границы образуемого(ых) земельного(ых) участка(ов)
 - Обозначение характерных точек
 - Кадастровый номер земельного участка
 - Границы кадастрового квартала
 - Границы учтенных участков

Проверил	Софрыгина Е. Ю.	12.19	ОМС "Комитет по архитектуре и градостроительству города Каменска-Уральского"
Исполнил	Кузьмина Е.В.	12.19	

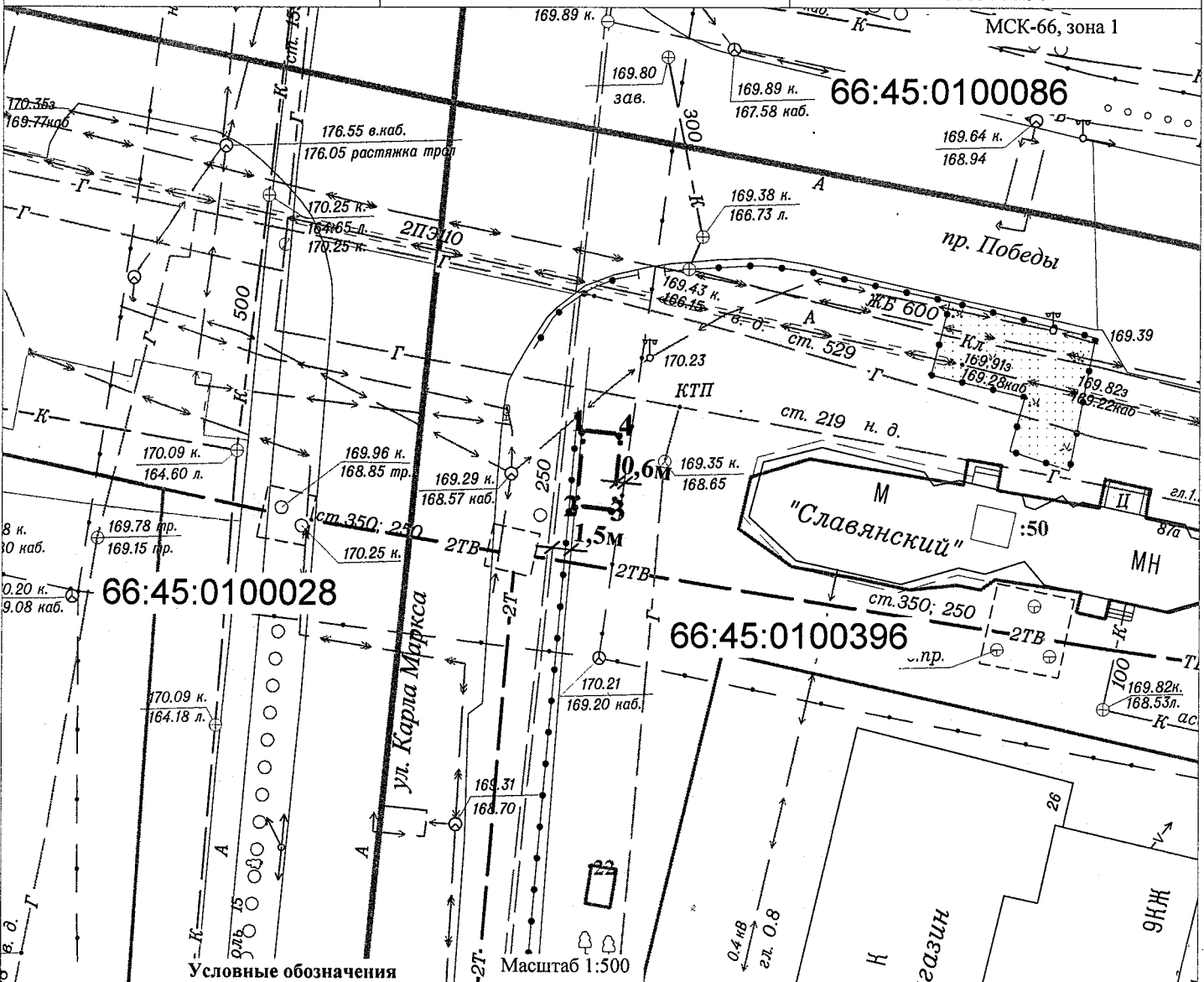
Схема расположения земельного участка на кадастровом плане территории

Местоположение земельного участка : Российская Федерация, Свердловская область, муниципальное образование город Каменск-Уральский, город Каменск-Уральский, с северной стороны жилого дома №26 по улице Карла Маркса

Условный номер земельного участка -

Площадь земельного участка, кв.м. 18,00

Обозначение характерных точек границ	Координаты, м	
	X	Y
1	346566.89	1613700.97
2	346560.92	1613700.42
3	346560.62	1613703.40
4	346566.59	1613703.95
1	346566.89	1613700.97



- Условные обозначения
- Границы образуемого(ых) земельного(ых) участка(ов)
 - Обозначение характерных точек
 - Кадастровый номер земельного участка
 - Границы кадастрового квартала
 - Границы учтенных участков

Проверил	Софрыгина Е. Ю.	12.19
Исполнил	Кузьмина Е.В.	12.19
ОМС "Комитет по архитектуре и градостроительству города Каменска-Уральского"		

лос и 7

Утверждена:

Приказом ОМС "Комитет по управлению имуществом
города Каменск-Уральский"

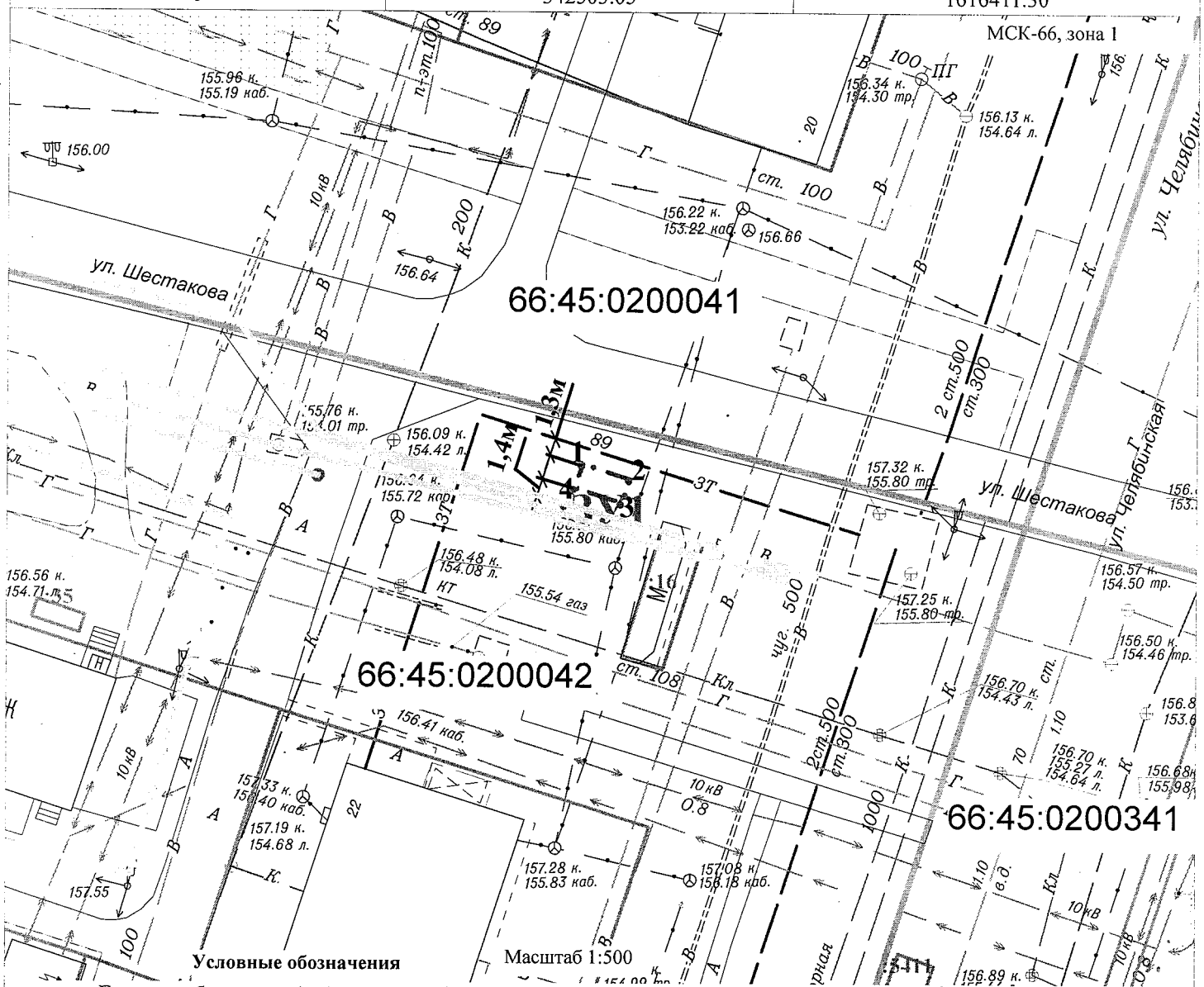
Схема расположения земельного участка на кадастровом плане территории

Местоположение земельного участка :ЗУ1: Российская Федерация, Свердловская область, муниципальное образование город Каменск-Уральский, город Каменск-Уральский, с северо-восточной стороны жилого дома №22 по улице Челябинской

Условный номер земельного участка :ЗУ1

Площадь земельного участка, кв.м. 8,00

Обозначение характерных точек границ	Координаты, м	
	X	Y
1	342503.05	1616411.30
2	342501.84	1616415.11
3	342499.96	1616414.43
4	342501.17	1616410.62
1	342503.05	1616411.30



- Границы образуемого(ых) земельного(ых) участка(ов)
- Обозначение характерных точек
- Кадастровый номер земельного участка
- Границы кадастрового квартала
- Границы учтенных участков

Проверил	Софрыгина Е. Ю.	04.20
Исполнил	Кузьмина Е.В.	04.20

ОМС "Комитет по
архитектуре и
градостроительству
города
Каменска-Уральского"

105 и 8

Утверждена:
Приказом ОМС "Комитет по управлению
города Каменск-Уральский"

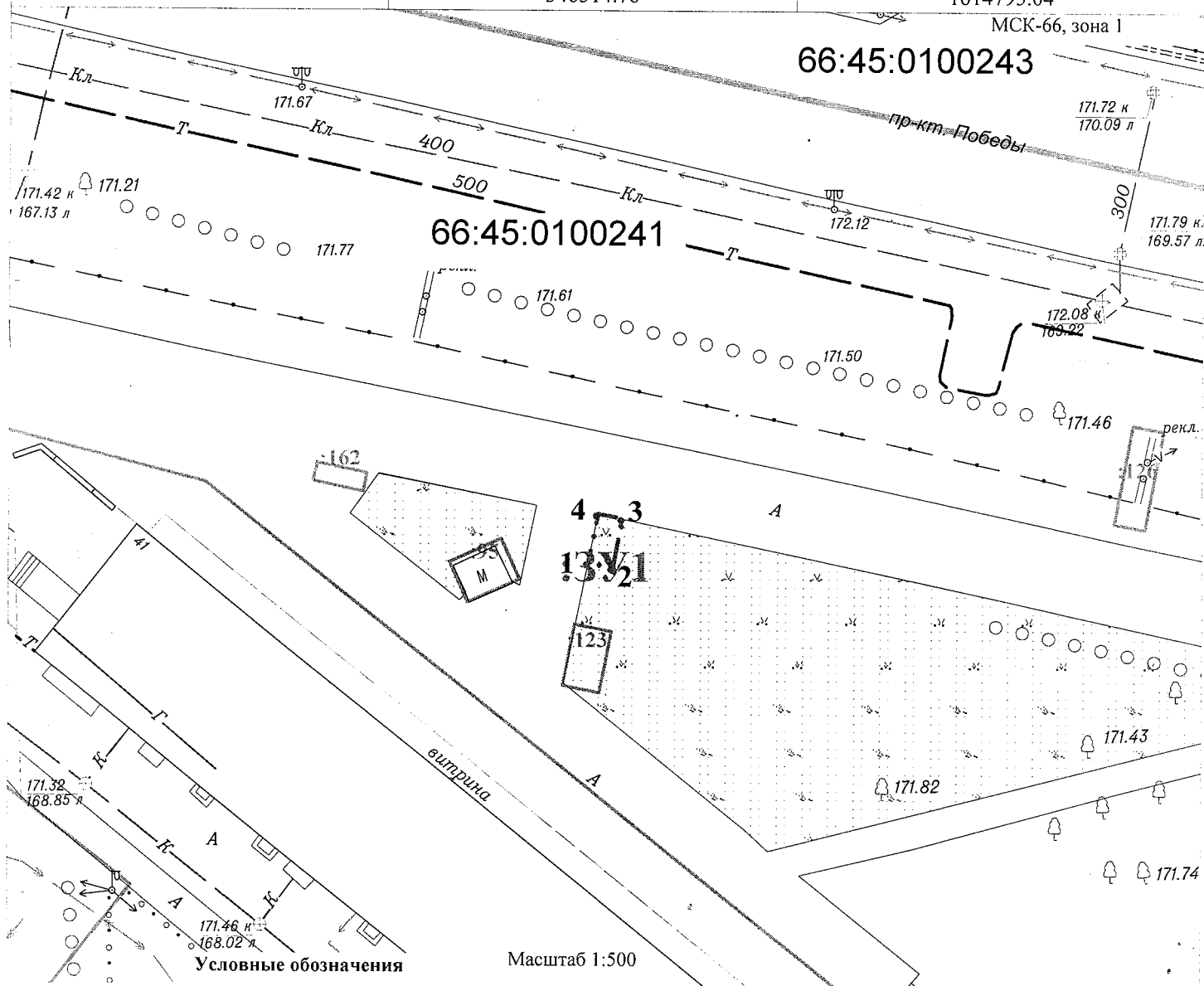
Схема расположения земельного участка
на кадастровом плане территории

Местоположение земельного участка :ЗУ1: Российская Федерация, Свердловская область, муниципальное образование город Каменск-Уральский, город Каменск-Уральский, с северной стороны жилого дома №41 по проспекту Победы

Условный номер земельного участка :ЗУ1

Площадь земельного участка, кв.м. 8,00

Обозначение характерных точек границ	Координаты, м	
	X	Y
1	346314.76	1614795.04
2	346314.39	1614797.01
3	346318.31	1614797.79
4	346318.68	1614795.82
1	346314.76	1614795.04



- Условные обозначения
- Границы образуемого(ых) земельного(ых) участка(ов)
 - Обозначение характерных точек
 - Кадастровый номер земельного участка
 - Границы кадастрового квартала
 - Границы учтенных участков

Проверил	Софрыгина Е. Ю.	04.20	ОМС "Комитет по архитектуре и градостроительству города Каменска-Уральского"
Исполнил	Кузьмина Е.В.	04.20	