

105 и 2

Приложение к договору

от

№

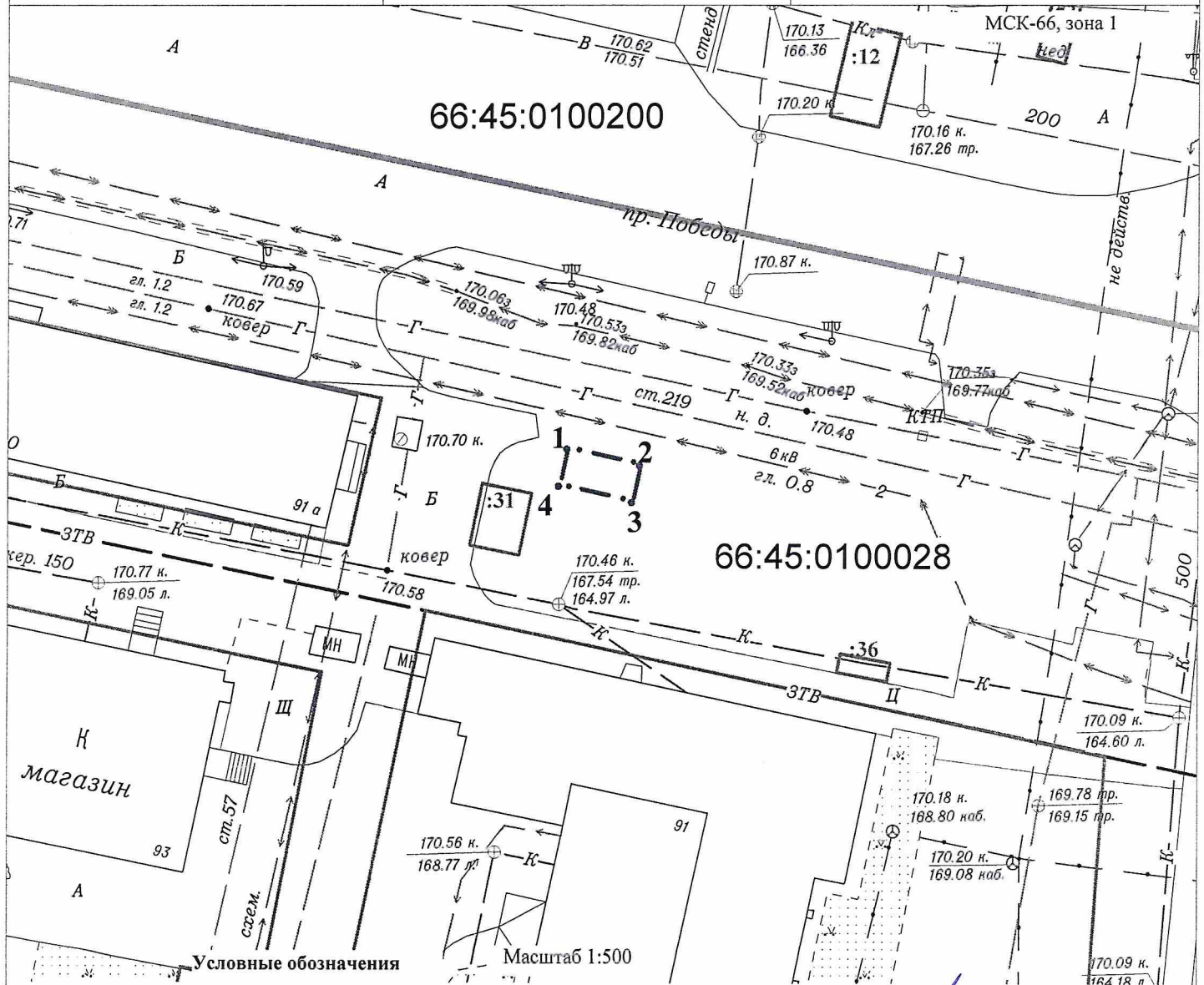
### Схема расположения земельного участка на кадастровом плане территории

Местоположение земельного участка : Российская Федерация, Свердловская область, муниципальное образование город Каменск-Уральский, город Каменск-Уральский, с северной стороны жилого дома №91 по проспекту Победы

Условный номер земельного участка -

Площадь земельного участка, кв.м. 18,00

Обозначение характерных точек границ	Координаты, м	
	X	Y
1	346586.57	1613624.80
2	346585.27	1613630.66
3	346582.34	1613630.01
4	346583.64	1613624.16
1	346586.57	1613624.80



- Условные обозначения
- Границы образуемого(ых) земельного(ых) участка(ов)
  - Обозначение характерных точек
  - Кадастровый номер земельного участка
  - Границы кадастрового квартала
  - Границы учтенных участков

Проверил	Софрыгина Е. Ю.	12.19	ОМС "Комитет по архитектуре и градостроительству города Каменска-Уральского"
Исполнил	Кузьмина Е.В.	12.19	

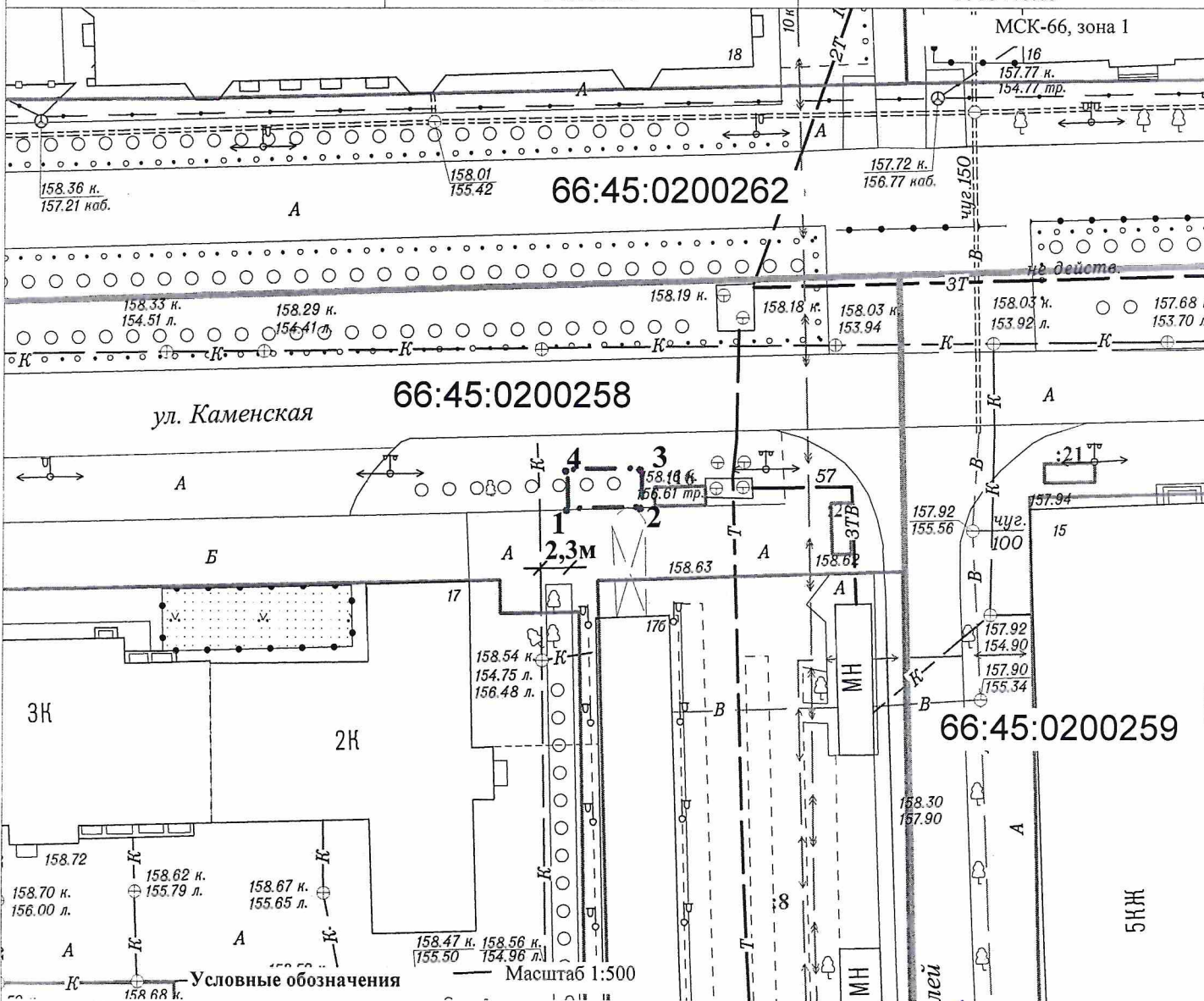
### Схема расположения земельного участка на кадастровом плане территории

Местоположение земельного участка : Российская Федерация, Свердловская область, муниципальное образование город Каменск-Уральский, город Каменск-Уральский, с северо-восточной стороны административного здания по улице Каменской, дом №17

Условный номер земельного участка -

Площадь земельного участка, кв.м. 18,00

Обозначение характерных точек границ	Координаты, м	
	X	Y
1	341992.78	1618440.15
2	341992.95	1618446.01
3	341996.00	1618445.95
4	341995.87	1618440.08
1	341992.78	1618440.15



- Границы образуемого(ых) земельного(ых) участка(ов)
- Обозначение характерных точек
- Кадастровый номер земельного участка
- Границы кадастрового квартала
- Границы учтенных участков

Проверил	Софрыгина Е. Ю.	12.19	ОМС "Комитет по архитектуре и градостроительству города Каменска-Уральского"
Исполнил	Кузьмина Е.В.	12.19	



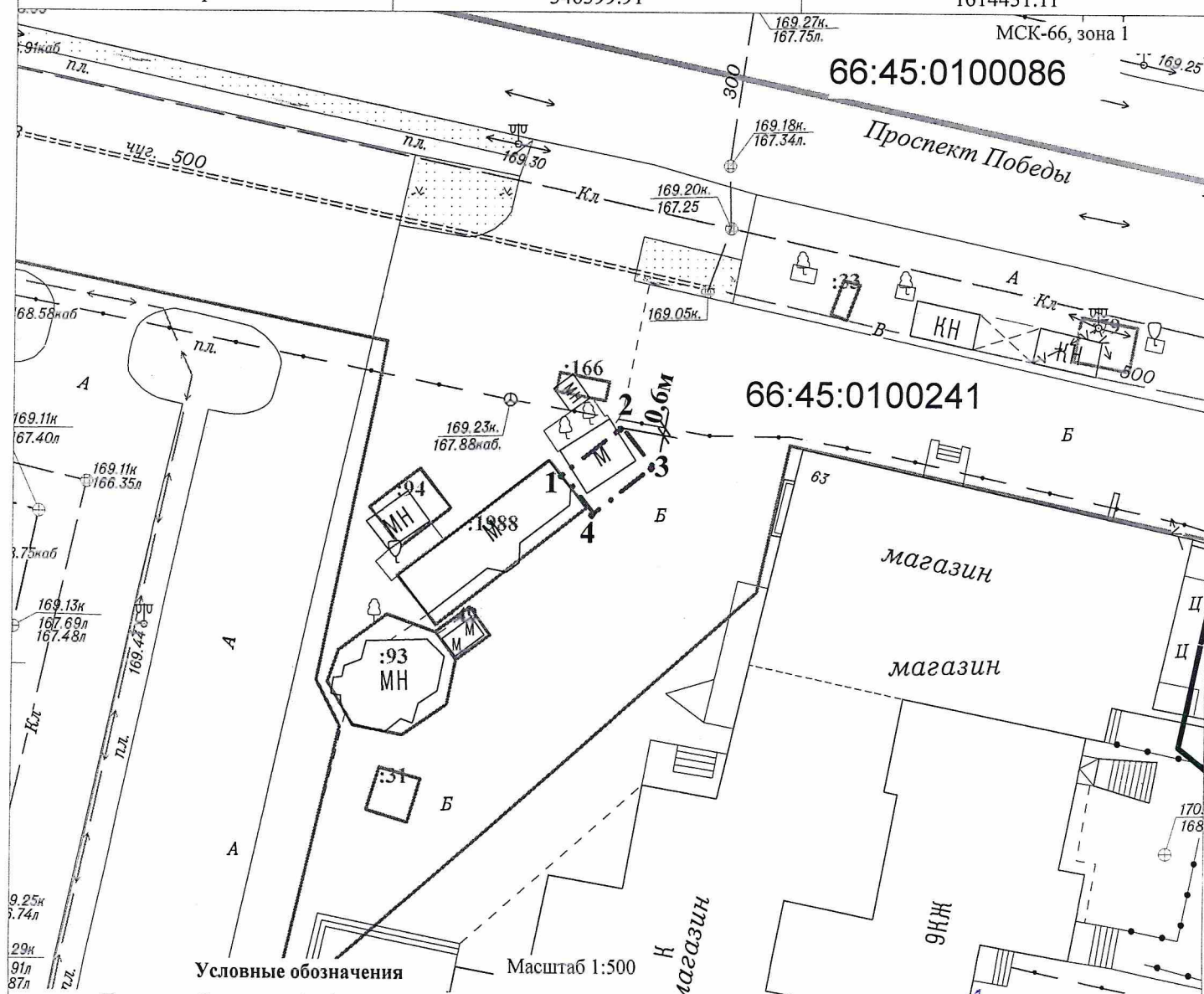
## Схема расположения земельного участка на кадастровом плане территории

Местоположение земельного участка : Российская Федерация, Свердловская область, муниципальное образование город Каменск-Уральский, город Каменск-Уральский, с северной стороны жилого дома №63 по проспекту Победы

Условный номер земельного участка -

Площадь земельного участка, кв.м. 24,00

Обозначение характерных точек границ	Координаты, м	
	X	Y
1	346399.91	1614431.11
2	346403.66	1614435.82
3	346400.54	1614438.32
4	346396.79	1614433.59
1	346399.91	1614431.11



- Границы образуемого(ых) земельного(ых) участка(ов)
- Обозначение характерных точек
- ЗУ1 Кадастровый номер земельного участка
- Границы кадастрового квартала
- Границы учтенных участков

Проверил	Софрыгина Е. Ю.	12.19
Исполнил	Кузьмина Е.В.	12.19

ОМС "Комитет по архитектуре и градостроительству города Каменска-Уральского"

107-28

Приложение к договору

от

№

### Схема расположения земельного участка на кадастровом плане территории

Местоположение земельного участка : Российская Федерация, Свердловская область, муниципальное образование город Каменск-Уральский, город Каменск-Уральский, с юго-западной стороны жилого дома №38 по улице Шестакова

Условный номер земельного участка -

Площадь земельного участка, кв.м. 16,00

Обозначение характерных точек границ	Координаты, м	
	X	Y
1	342445.65	1616790.99
2	342444.04	1616795.72
3	342447.11	1616796.78
4	342448.63	1616791.96
1	342445.65	1616790.99

