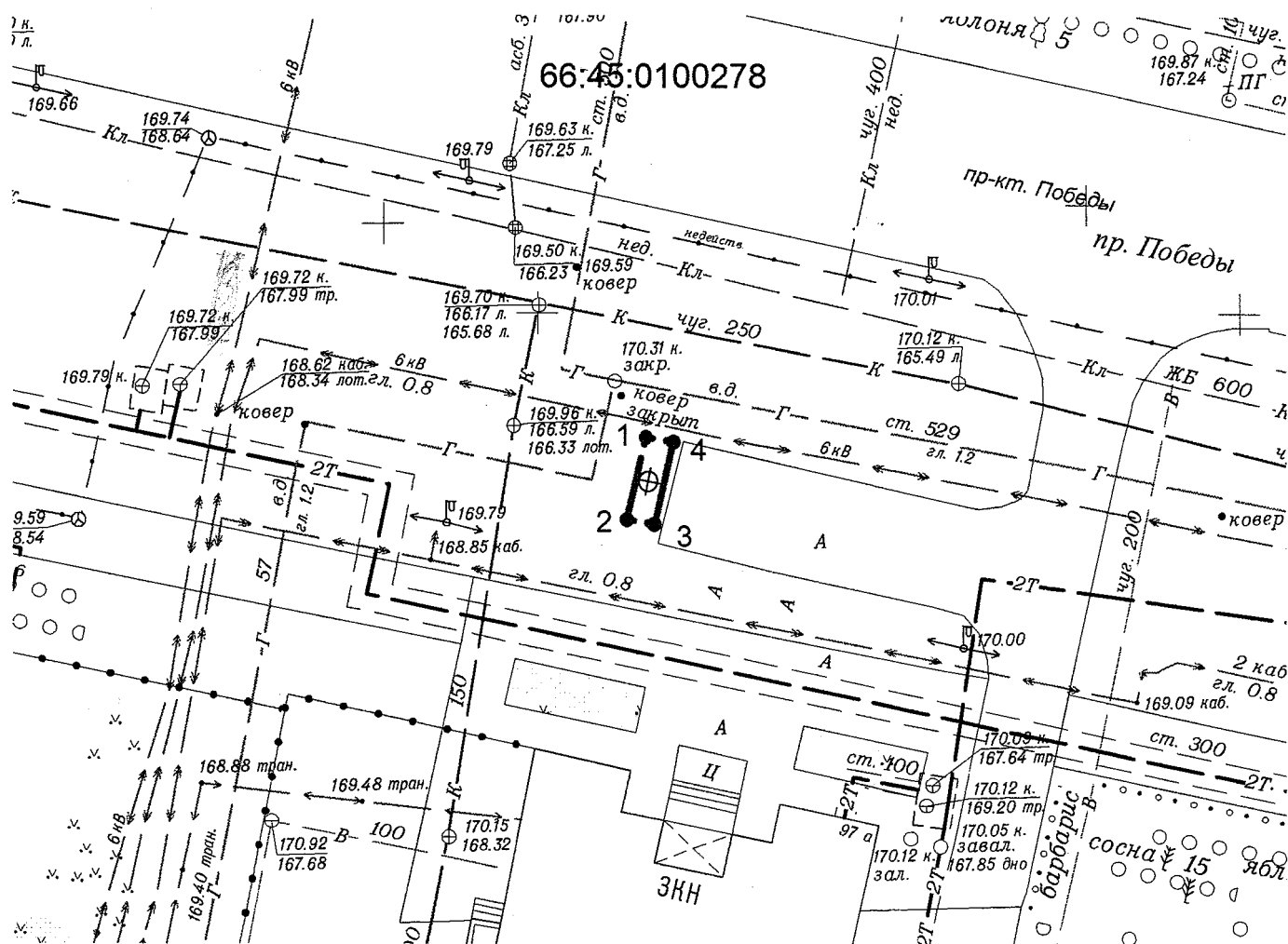


СХЕМА РАСПОЛОЖЕНИЯ ЗЕМЕЛЬ  
НА КАДАСТРОВОМ ПЛАНЕ ТЕРРИТОРИИ

Приложение к договору  
№ \_\_\_\_\_ от \_\_\_\_\_ 2018г.

Местоположение земельного участка: Свердловская область, город Каменск-Уральский, с северной стороны здания по проспекту Победы, 97а (карта № 7 Схемы позиция Щ10)(металлический щит двухсторонний)		
Условный номер земельного участка: -		
Площадь земельного участка: 11,98 кв.м.		
Обозначение характерных точек границ	Координаты, м.	
	X	Y
1	2	3
1	346641,1	1613357,75
2	346635,25	1613356,39
3	346634,91	1613358,36
4	346640,75	1613359,72



Условные обозначения:

- • — - граница образуемого земельного участка
- - обозначение характерных точек границ
- ⊕ - опора рекламной конструкции

Масштаб 1:500

Система координат: МСК-66

Нач. отд.

Софрыгина

Проверил

Романова

Исполнил

Романова

08.18

ОМС "Комитет по  
архитектуре и  
градостроительству  
города  
Каменска-Уральского"



СХЕМА РАСПОЛОЖЕНИЯ ЗЕМЕЛЬ  
НА КАДАСТРОВОМ ПЛАНЕ ТЕРРИТОРИИ

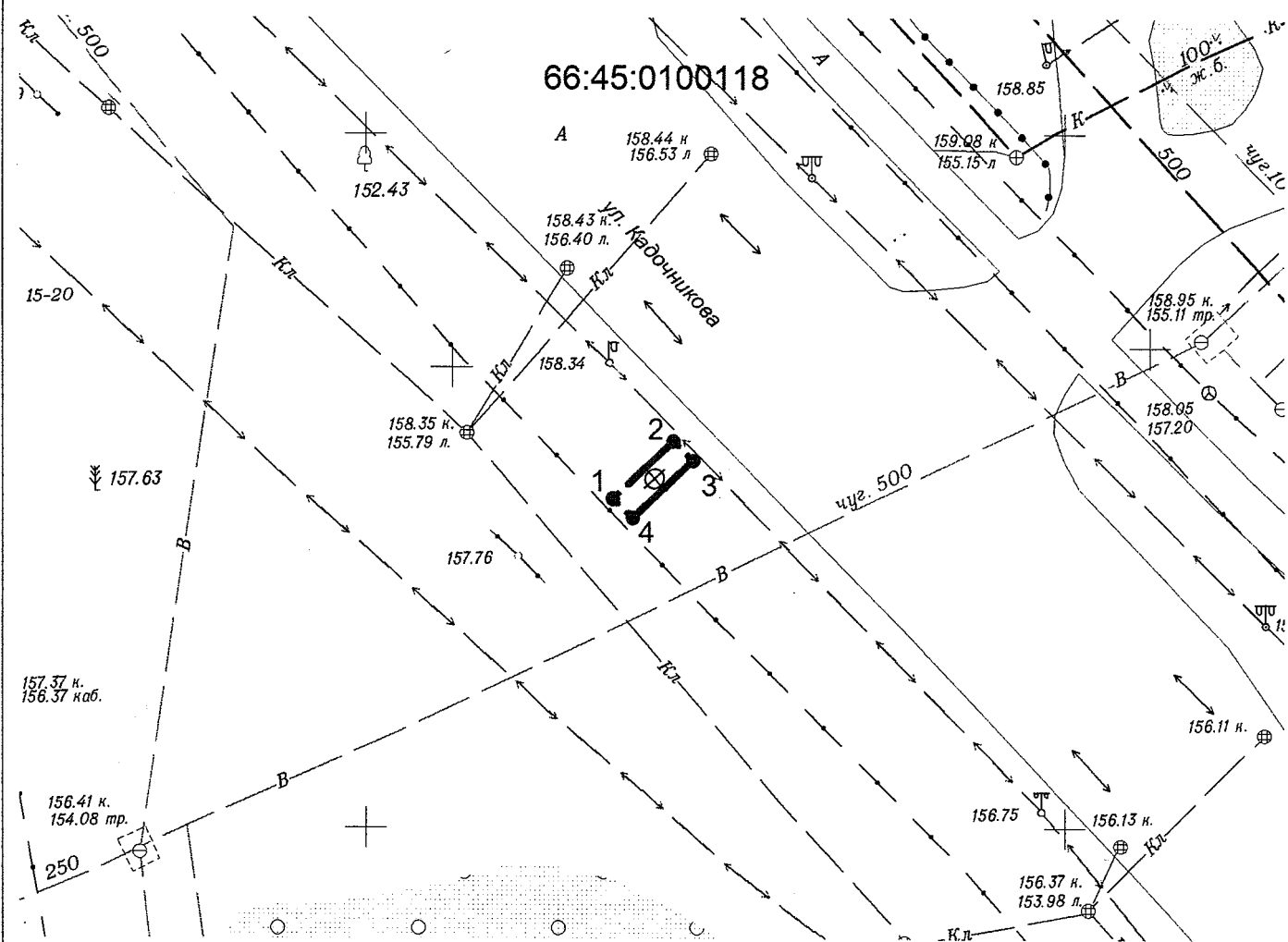
Приложение к договору  
№ \_\_\_\_\_ от \_\_\_\_\_ 2018г.

Местоположение земельного участка: Свердловская область, город Каменск-Уральский, напротив АЗС "Газпромнефть" по улице Кадочникова (на карте № 2 Схемы позиция Щ1)(Металлический щит двухсторонний)

Условный номер земельного участка: -

Площадь земельного участка: 11,98 кв.м.

Обозначение характерных точек границ	Координаты, м.	
	X	Y
1	2	3
1	344323,74	1616117,62
2	344327,84	1616122
3	344326,44	1616123,43
4	344322,35	1616119,05



Условные обозначения:

- о- опора рекламной конструкции
- граница земель
- обозначение характерных точек границ

Масштаб 1:500

Система координат: МСК-66

Нач. отд.	Софрыгина	08.18
Проверил		
Исполнил	Романова	

ОМС "Комитет по  
архитектуре и  
градостроительству  
города  
Каменска-Уральского"

Р.Б.Р.Б

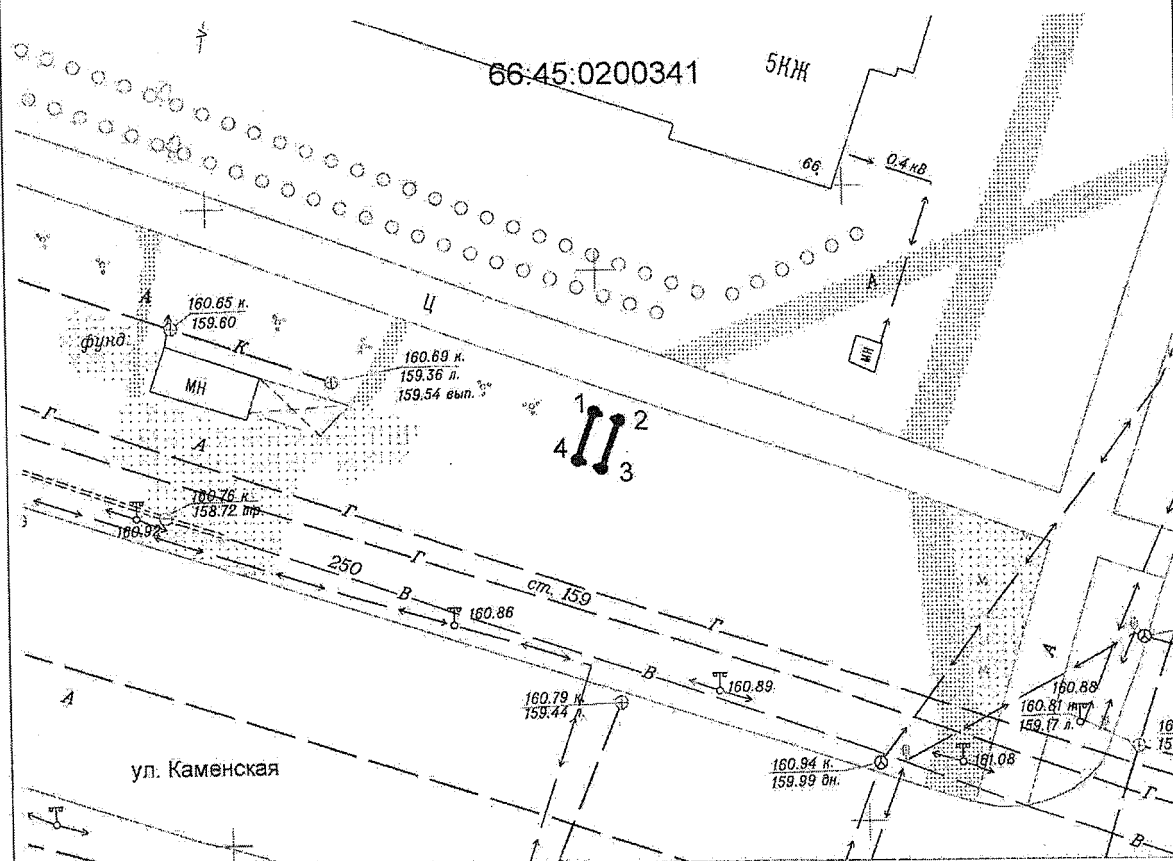
СХЕМА РАСПОЛОЖЕНИЯ ЗЕМЕЛЬ  
НА КАДАСТРОВОМ ПЛАНЕ ТЕРРИТОРИИ

Приложение к договору  
№ \_\_\_\_\_ от \_\_\_\_\_ 2018г.

Условный номер земель: -

Площадь земель: 8 кв.м.

Обозначение характерных точек границ	Координаты, м.	
	X	Y
1	2	3
1	342088,82	1616949,78
2	342088,14	1616951,66
3	342084,37	1616950,31
4	342085,05	1616948,43



Условные обозначения:

— — — — — - граница земель  
● - обозначение характерных точек границ

Масштаб 1:500

Система координат: МСК-66

Нач. отд.

Софрыгина

Проверил

*[Faint handwritten notes at the bottom of the page]*

ОМС "Комитет по  
архитектуре и  
градостроительству  
города  
Каменска-Уральского"

# СХЕМА РАСПОЛОЖЕНИЯ ЗЕМЕЛЬ НА КАДАСТРОВОМ ПЛАНЕ ТЕРРИТОРИИ

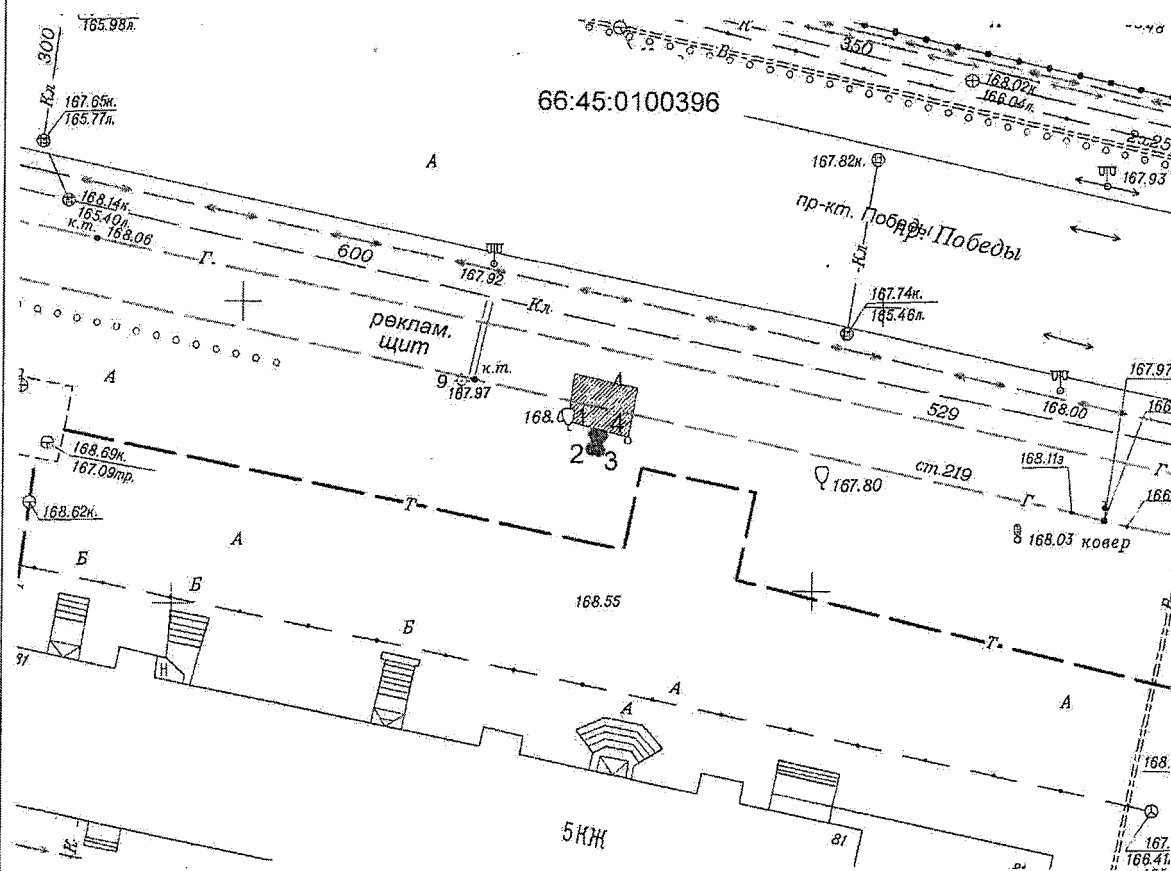
Приложение к договору  
№ \_\_\_\_\_ от \_\_\_\_\_ 2018г.

Местоположение земель: Свердловская область, город Каменск-Уральский, напротив жилого дома № 81 по проспекту Победы (на карте № 11 Схемы-позиция П23)(Пилон)

Условный номер земель: -

Площадь земель: 0,6 кв.м.

Обозначение характерных точек границ	Координаты, м.	
	X	Y
1	2	3
1	346489,8	1614077,58
2	346488,62	1614077,37
3	346488,53	1614077,86
4	346489,71	1614078,07



## Условные обозначения:

- - граница земель
- - обозначение характерных точек границ
- ▨ - охранный зона инженерных коммуникаций

Масштаб 1:500

Система координат: МСК-66

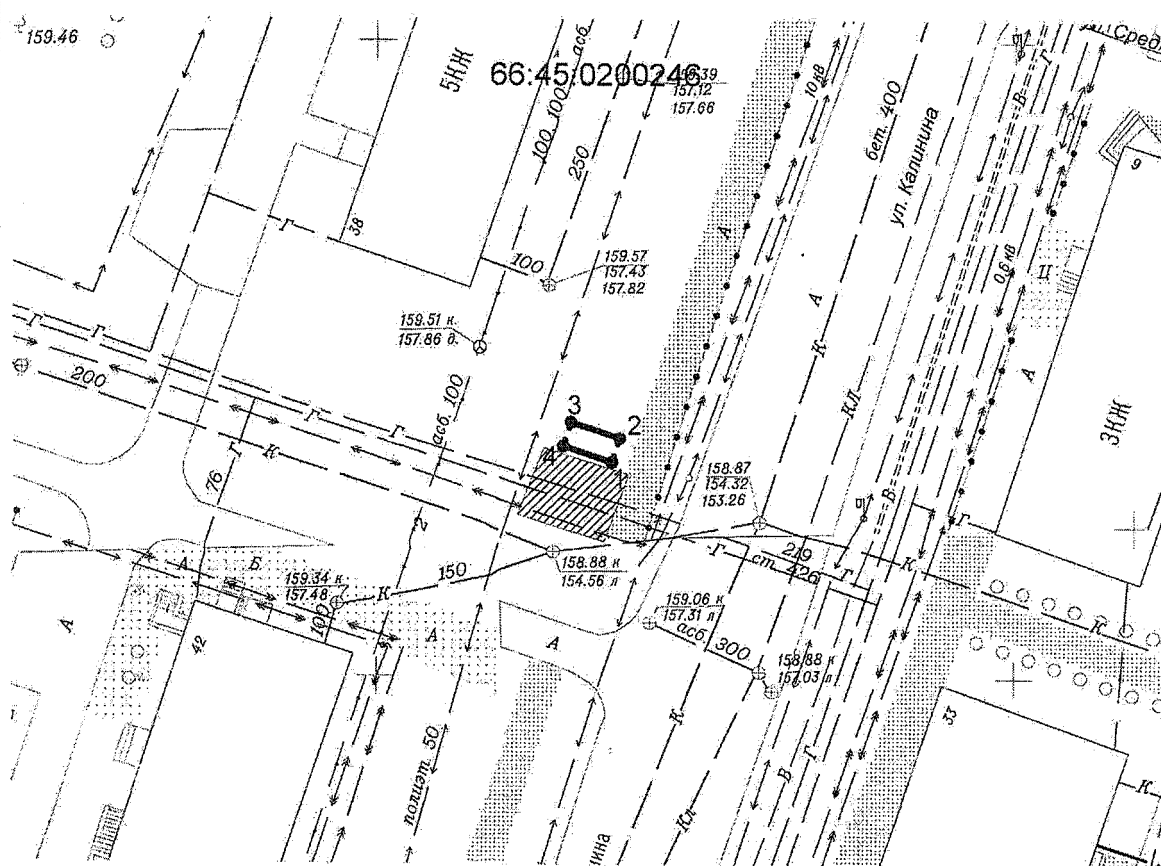
Нач. отд.	Софрыгина	08.18
Проверил	Романова	
Исполнил		

ОМС "Комитет по  
архитектуре и  
градостроительству  
города  
Каменска-Уральского"



Площадь земель: 8 кв.м.

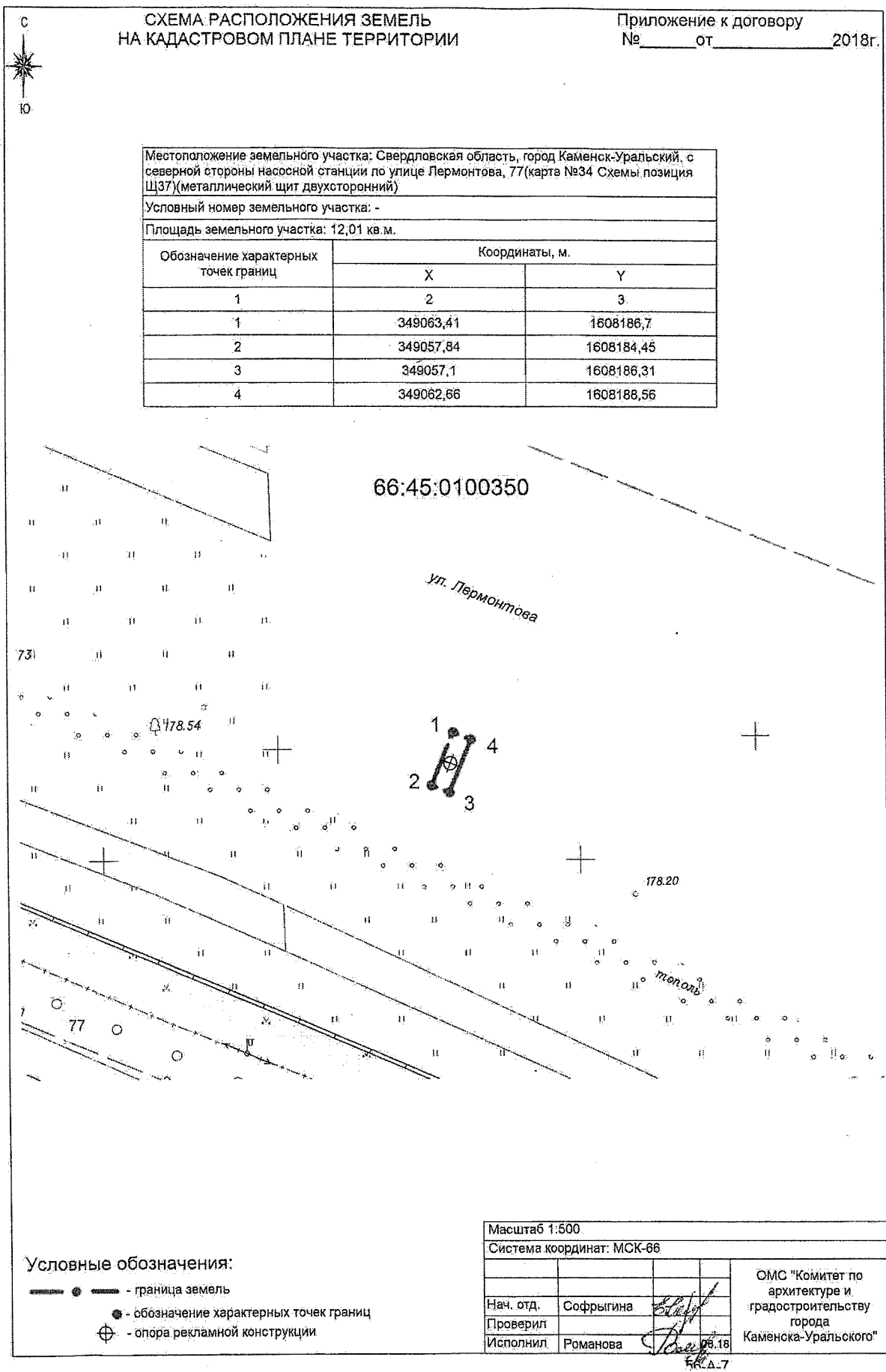
Обозначение характерных точек границ	Координаты, м.	
	X	Y
1	2	3
1	342466,92	1617118,38
2	342468,83	1617118,98
3	342470,1	1617115,19
4	342468,19	1617114,58



● - обозначение характерных точек границ

100

ОМС "Комитет по  
архитектуре и  
градостроительству  
города  
Каменска-Уральского"

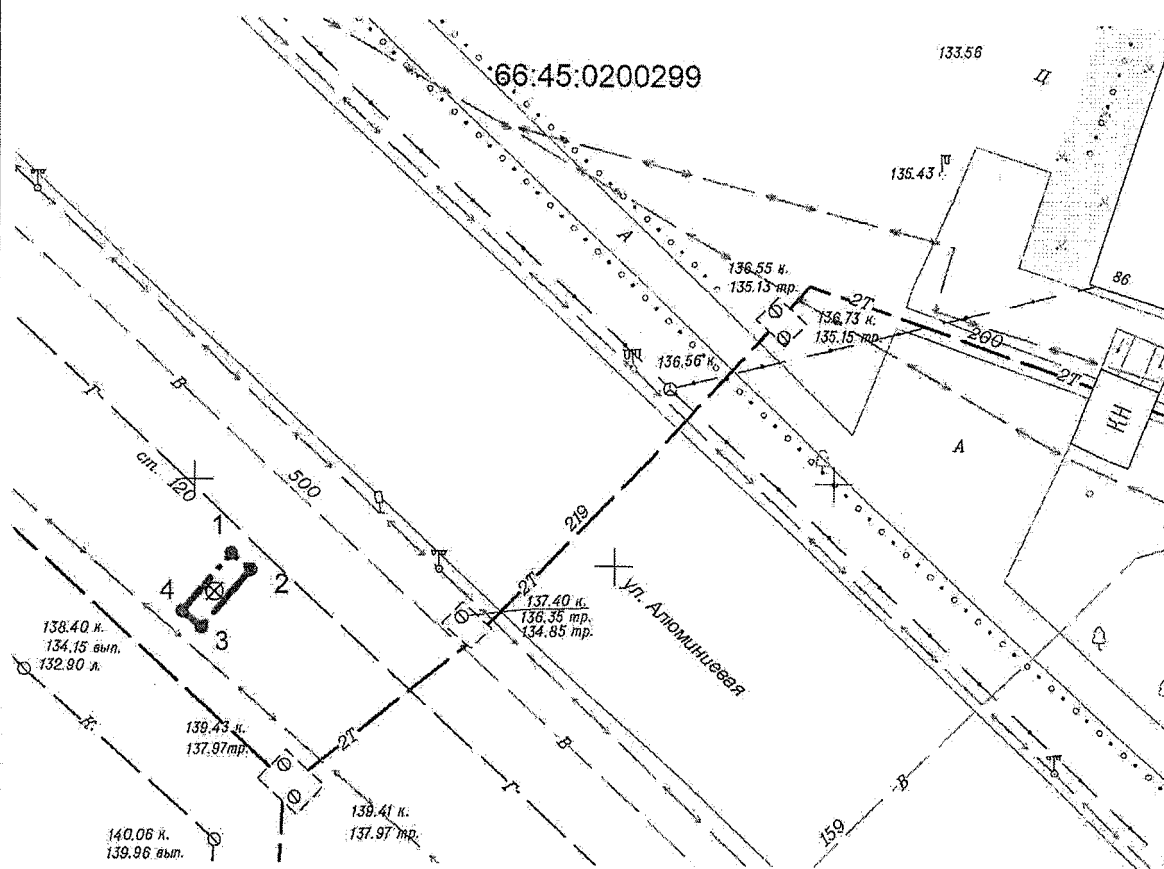


# СХЕМА РАСПОЛОЖЕНИЯ ЗЕМЕЛЬ НА КАДАСТРОВОМ ПЛАНЕ ТЕРРИТОРИИ

приложение к договору  
№ \_\_\_\_\_ от \_\_\_\_\_ 2018г.



Местоположение земельного участка: свердловская область, город Каменск-Уральский, напротив жилого дома № 86 по улице Алюминиевой (нечетная сторона)(карта №8 Схемы позиция Щ15А)(металлический щит двухсторонний)		
Условный номер земельного участка: -		
Площадь земельного участка: 12 кв.м.		
Обозначение характерных точек границ	Координаты, м.	
	X	Y
1	2	3
1	343394,21	1616452,95
2	343392,92	1616454,48
3	343388,33	1616450,61
4	343389,62	1616449,08



## Условные обозначения:

- граница земель
- ⊕ - опора рекламной конструкции
- - обозначение характерных точек границ
- ▨ - охранный зона инженерных коммуникаций

Масштаб 1:500

Система координат: МСК-66

Нач. отд.	Софрыгина	08.18	ОМС "Комитет по архитектуре и градостроительству города Каменска-Уральского"
Проверил	Романова		
Исполнил	Романова		

99-А-7

# СХЕМА РАСПОЛОЖЕНИЯ ЗЕМЕЛЬ НА КАДАСТРОВОМ ПЛАНЕ ТЕРРИТОРИИ

Приложение к договору  
№ \_\_\_\_\_ от \_\_\_\_\_ 2018г.

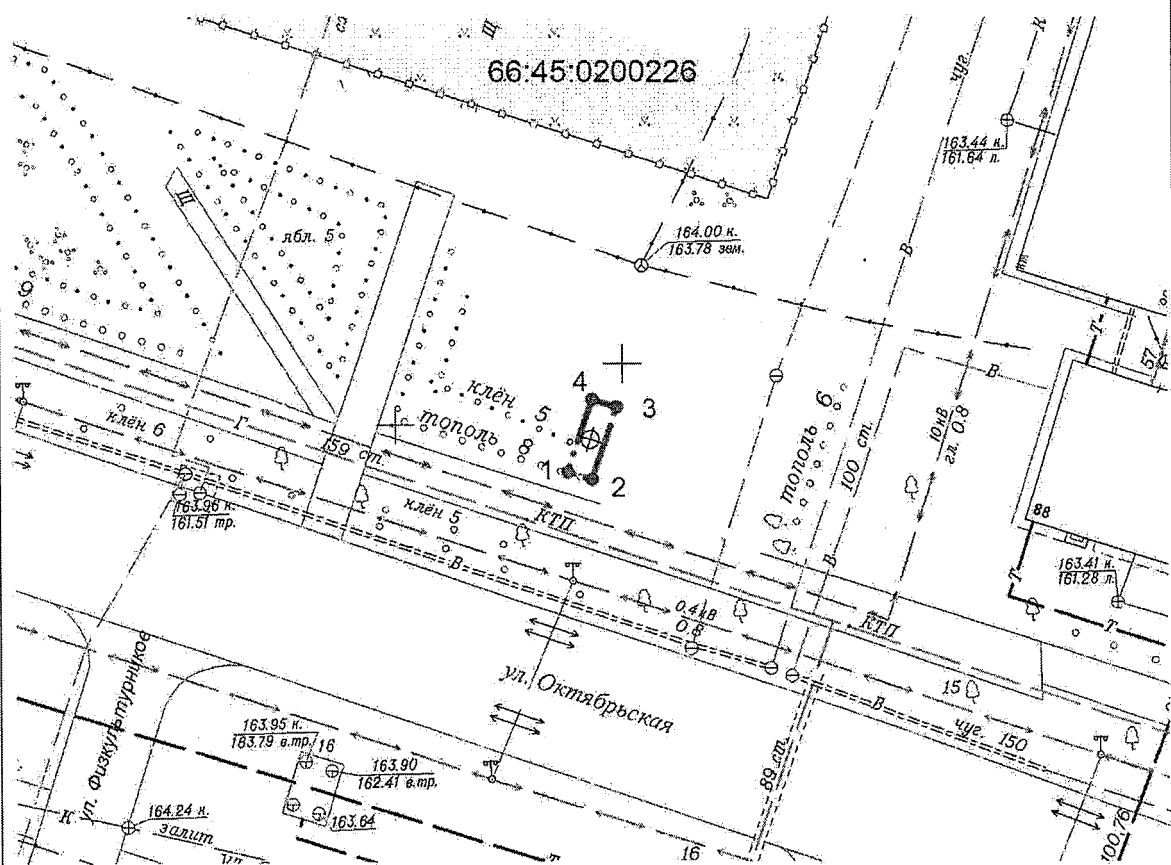


Местоположение земельного участка: Свердловская область, город Каменск-Уральский, западное жилого здания по улице Октябрьская, 88 (на карте №И10 Схемы позиция ББ18)(Билборд с Т-образной опорой)

Условный номер земельного участка: -

Площадь земельного участка: 12 кв.м.

Обозначение характерных точек границ	Координаты, м.	
	X	Y
1	2	3
1	341641,55	1616595,69
2	341640,95	1616597,59
3	341646,62	1616599,54
4	341647,23	1616597,63



## Условные обозначения:

- • — - граница земель
- - обозначение характерных точек границ
- ⊕ - опора рекламной конструкции

Масштаб 1:500

Система координат: МСК-66

Нач. отд.	Софрыгина	08.18	ОМС "Комитет по архитектуре и градостроительству города Каменска-Уральского"
Проверил	Романова	08.18	
Исполнил	Романова	08.18	





# СХЕМА РАСПОЛОЖЕНИЯ ЗЕМЕЛЬ НА КАДАСТРОВом ПЛАНЕ ТЕРРИТОРИИ

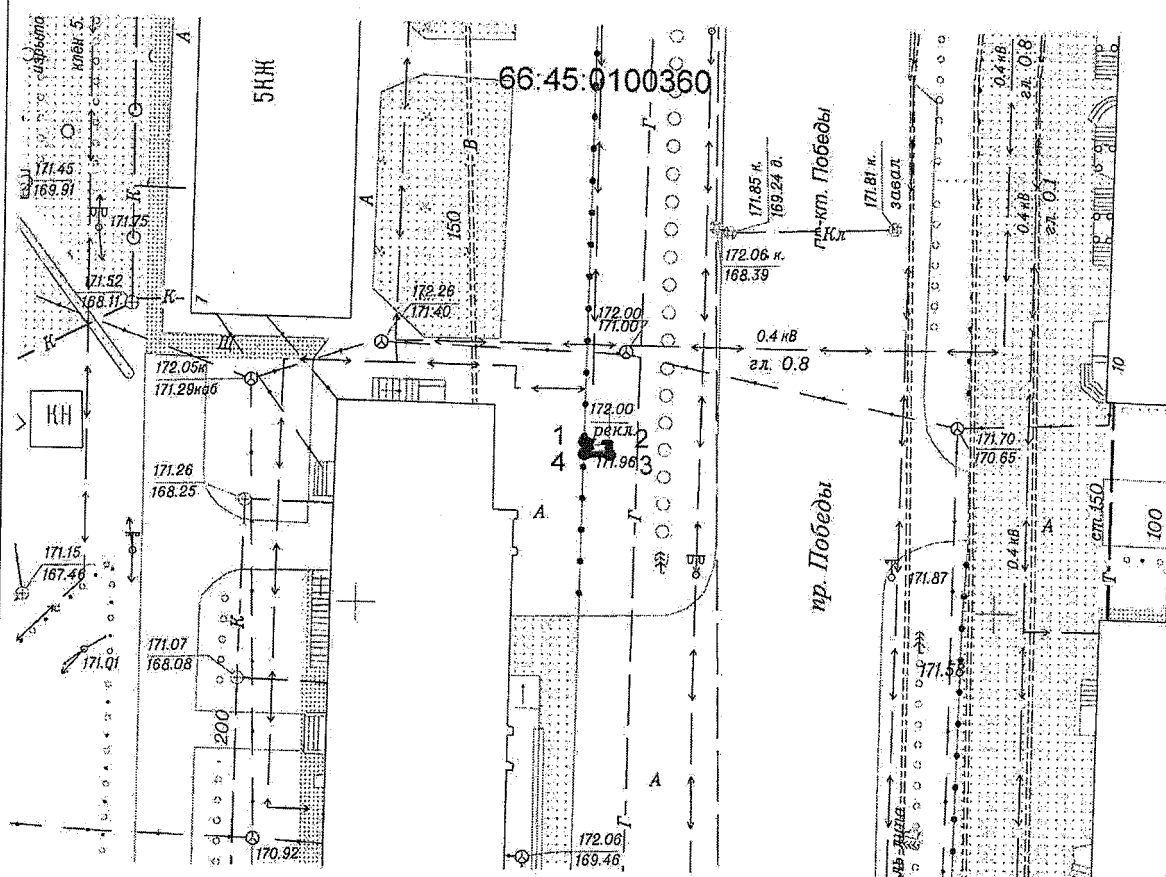
Приложение к договору  
№ \_\_\_\_\_ от \_\_\_\_\_ 2018г.

Местоположение земельного участка: Свердловская область, город Каменск-Уральский, с юго-восточной стороны жилого дома № 7 по проспекту Победы (на карте № 6 Схемы позиция П5) (пилон)

Условный номер земельного участка: -

Площадь земельного участка: 2 кв.м.

Обозначение характерных точек границ	Координаты, м.	
	X	Y
1	2	3
1	345612,99	1615417,66
2	345612,95	1615419,66
3	345611,95	1615419,64
4	345611,99	1615417,64



## Условные обозначения:

- • — — — граница образуемого земельного участка
- — обозначение характерных точек границ земельного уч.
- ▨ — охранная зона инженерных коммуникаций

Масштаб 1:500

Система координат: МСК-66

Нач. отд. Софрыгина  
Проверил  
Исполнил Романова

ОМС "Комитет по архитектуре и градостроительству города Каменска-Уральского"