

# СХЕМА РАСПОЛОЖЕНИЯ ЗЕМЕЛЬ НА КАДАСТРОВОМ ПЛАНЕ ТЕРРИТОРИИ

Приложение к договору  
№ \_\_\_\_\_ от \_\_\_\_\_ 2018г.

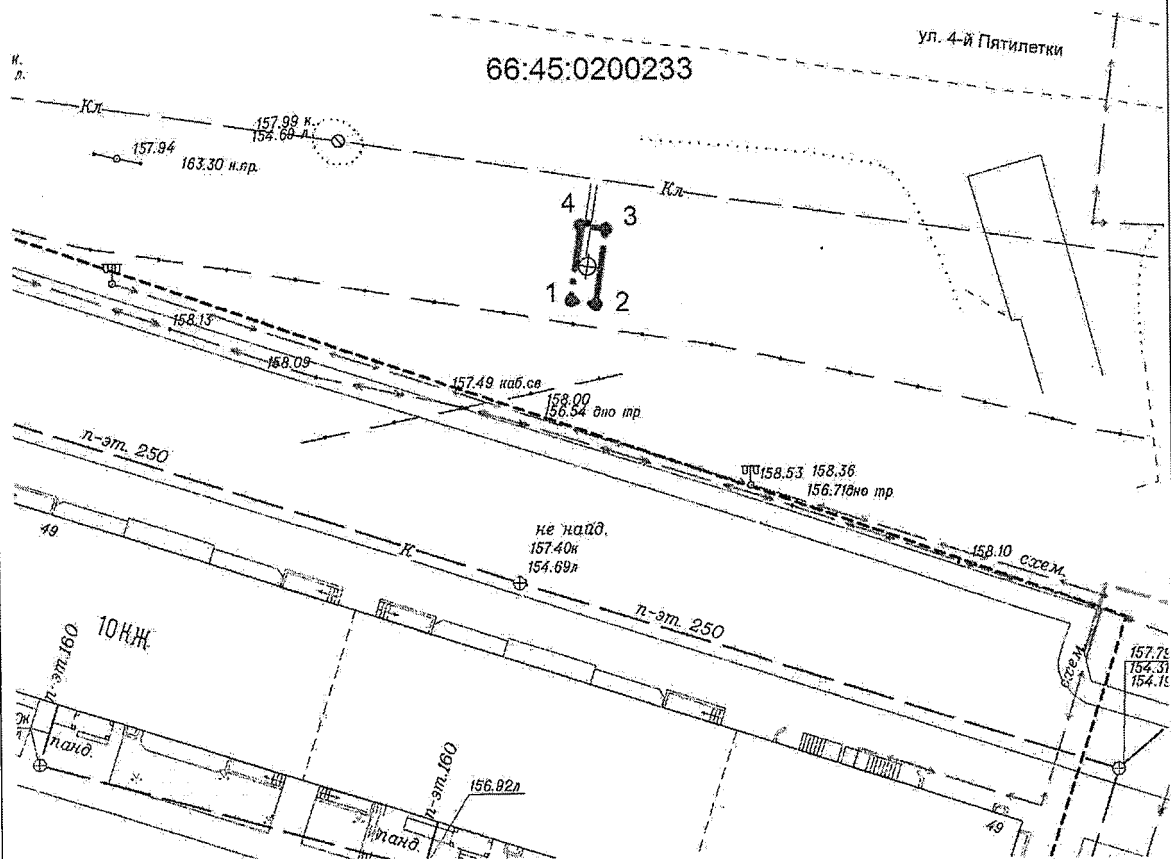


Местоположение земель: Свердловская область, город Каменск-Уральский, у жилого дома № 49 по улице 4-й Пятилетки (на карте № 2 Схемы позиция ЦЗ) (металлический щит двухсторонний)

Условный номер земель: -

Площадь земель: 12 кв.м.

Обозначение характерных точек границ	Координаты, м.	
	X	Y
1	2	3
1	343053,78	1615974,98
2	343053,49	1615976,96
3	343059,44	1615977,78
4	343059,73	1615975,8



## Условные обозначения:

- граница земель
- обозначение характерных точек границ
- ⊕ опора рекламной конструкции

Масштаб 1:500

Система координат: МСК-66

Нач. отд.	Софрыгина	
Проверил		
Исполнил	Романова	07.18

ОМС "Комитет по  
архитектуре и  
градостроительству  
города  
Каменска-Уральского"

# СХЕМА РАСПОЛОЖЕНИЯ ЗЕМЕЛЬ НА КАДАСТРОВОМ ПЛАНЕ ТЕРРИТОРИИ

Приложение к договору  
№ \_\_\_\_\_ от \_\_\_\_\_ 2018г.

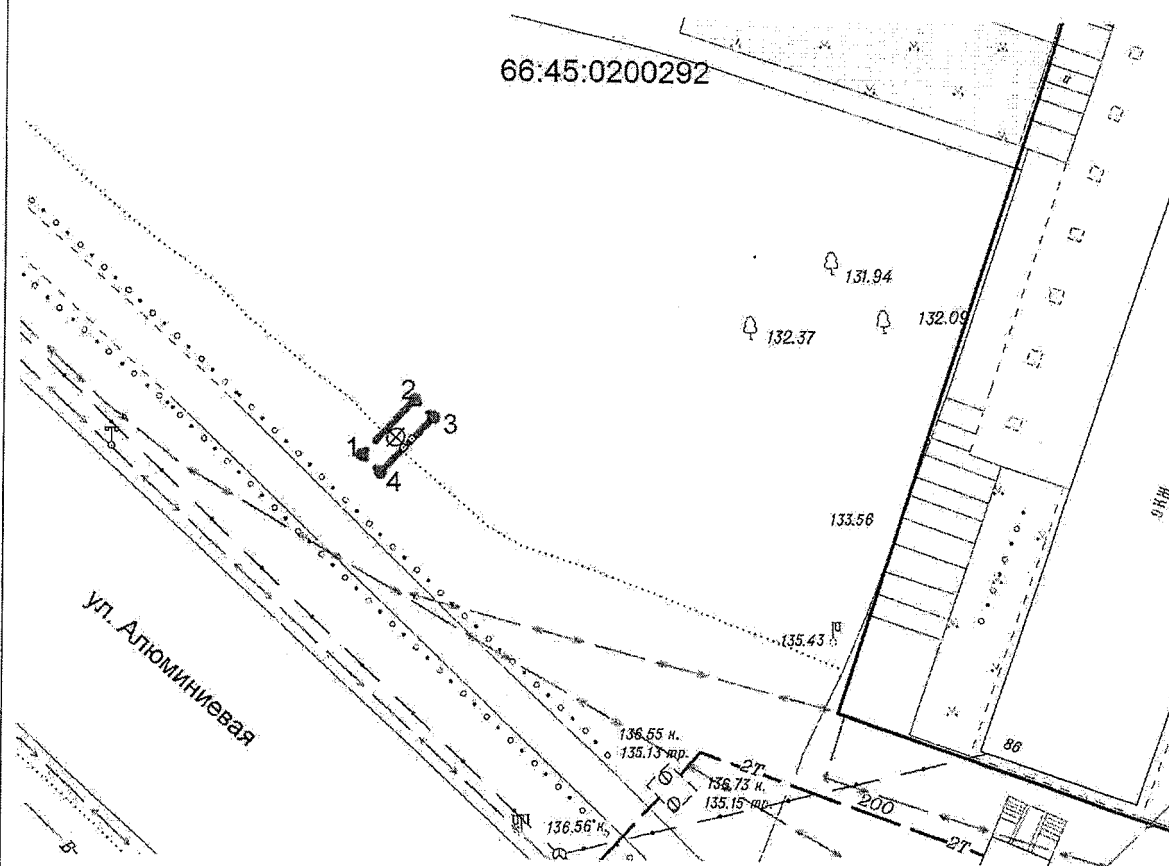


Местоположение земель: Свердловская область, город Каменск-Уральский, у жилого дома № 86 по улице Алюминиевой (на карте № 8 Схемы позиция Ц.14А) (металлический щит двухсторонний)

Условный номер земель: -

Площадь земель: 12 кв. м.

Обозначение характерных точек границ	Координаты, м.	
	X	Y
1	2	3
1	343438,73	1616471,51
2	343443,09	1616475,63
3	343441,72	1616477,08
4	343437,35	1616472,96



## Условные обозначения:

- граница земель
- обозначение характерных точек границ
- ⊕ опора рекламной конструкции

Масштаб 1:500

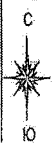
Система координат: МСК-66

Нач. отд.	Софрыгина	ОМС "Комитет по архитектуре и градостроительству города Каменска-Уральского"
Проверил		
Исполнил	Романова	

08.18

СХЕМА РАСПОЛОЖЕНИЯ ЗЕМЕЛЬ  
НА КАДАСТРОВОМ ПЛАНЕ ТЕРРИТОРИИ

Приложение к договору  
№ \_\_\_\_\_ от \_\_\_\_\_ 2018г.

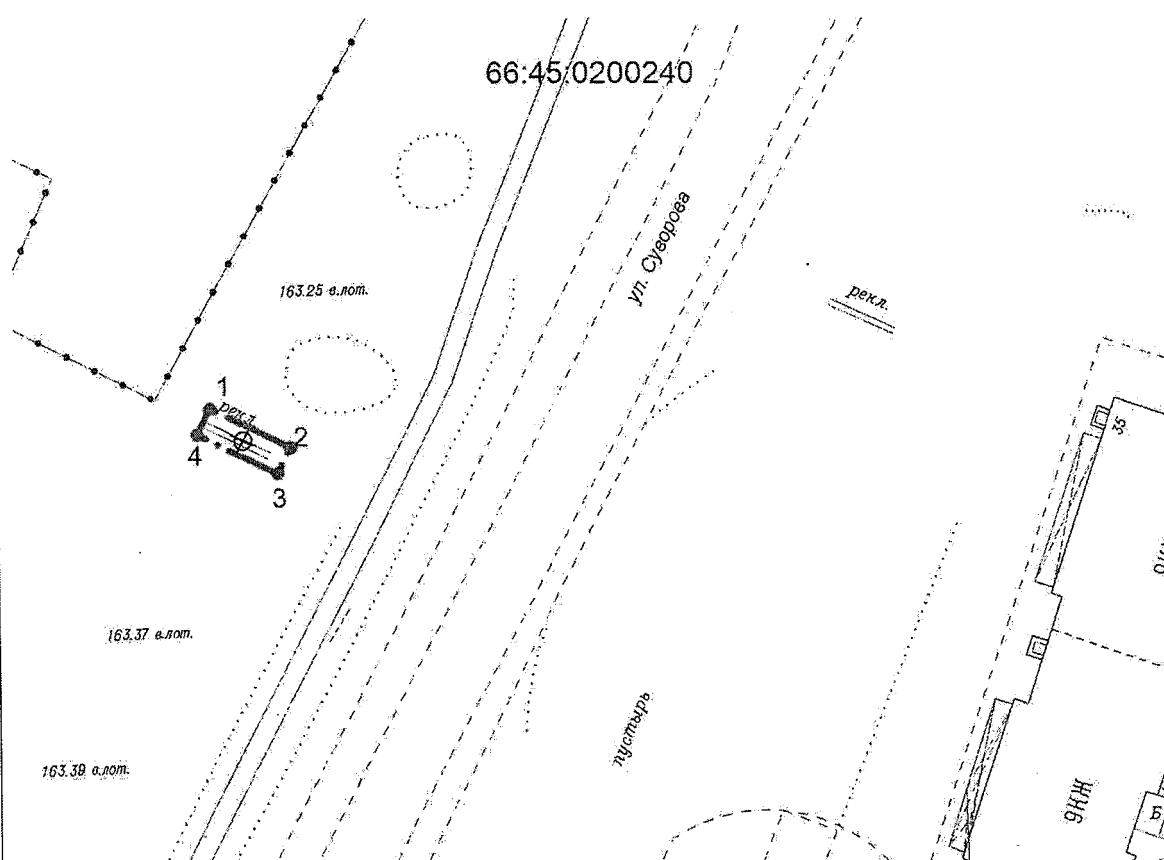


Местоположение земель: Свердловская область, город Каменск-Уральский, напротив жилого дома № 35 по улице Суворова (на карте № 6 Схемы позиция ЦЗ) (металлический щит двухсторонний)

Условный номер земель: -

Площадь земель: 16,03 кв. м.

Обозначение характерных точек границ	Координаты, м.	
	X	Y
1	2	3
1	341731,07	1615821,15
2	341727,98	1615827,43
3	341725,93	1615826,42
4	341729,01	1615820,13



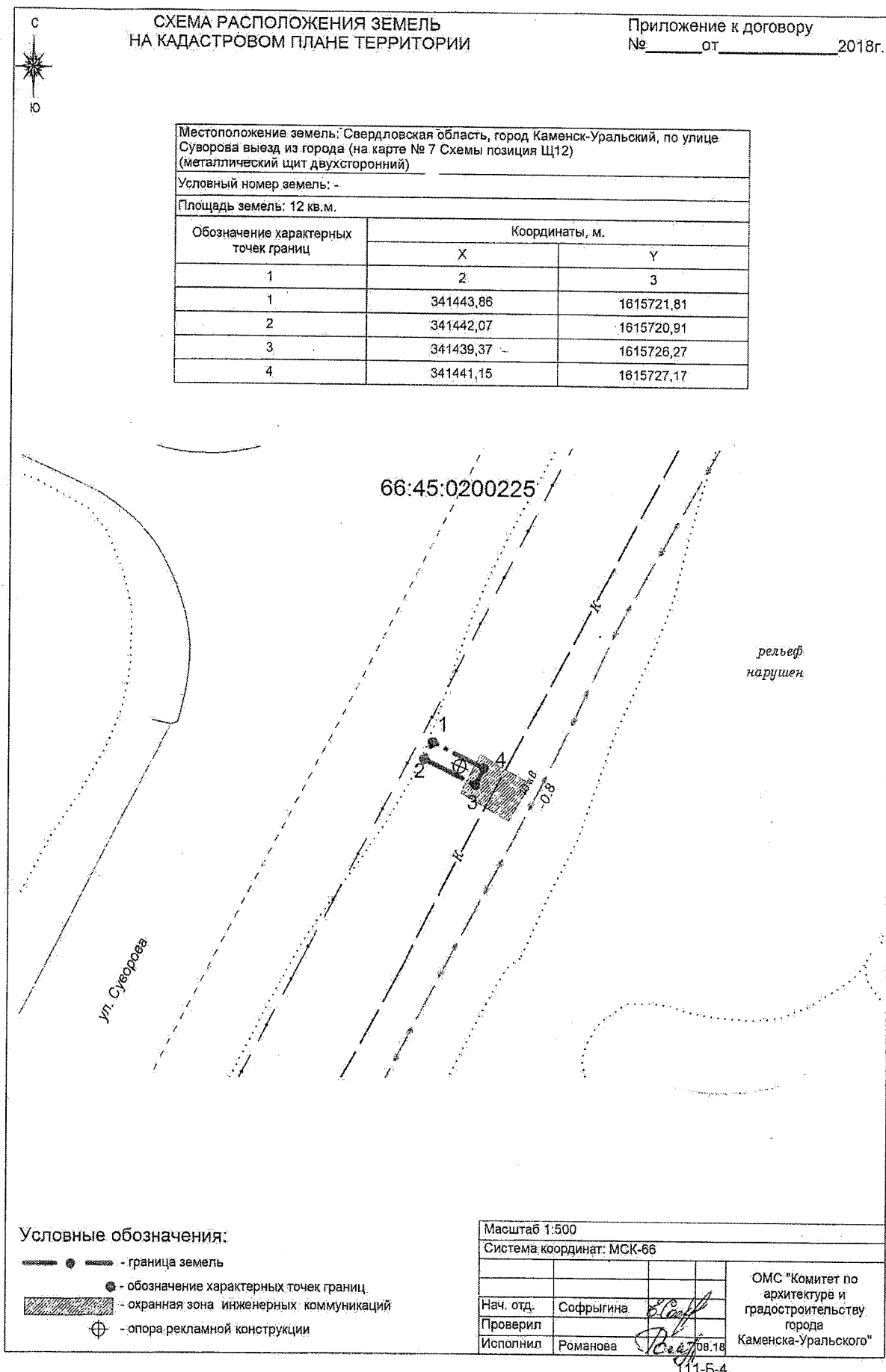
Условные обозначения:

- • — - граница земель
- - обозначение характерных точек границ
- ⊕ - опора рекламной конструкции

Масштаб 1:500

Система координат: МСК-66

Нач. отд.	Софрыгина	08.18	ОМС "Комитет по архитектуре и градостроительству города Каменска-Уральского"
Проверил			
Исполнил	Романова		



# СХЕМА РАСПОЛОЖЕНИЯ ЗЕМЕЛЬ НА КАДАСТРОВОМ ПЛАНЕ ТЕРРИТОРИИ

Приложение к договору  
№ \_\_\_\_\_ от \_\_\_\_\_ 2018г.

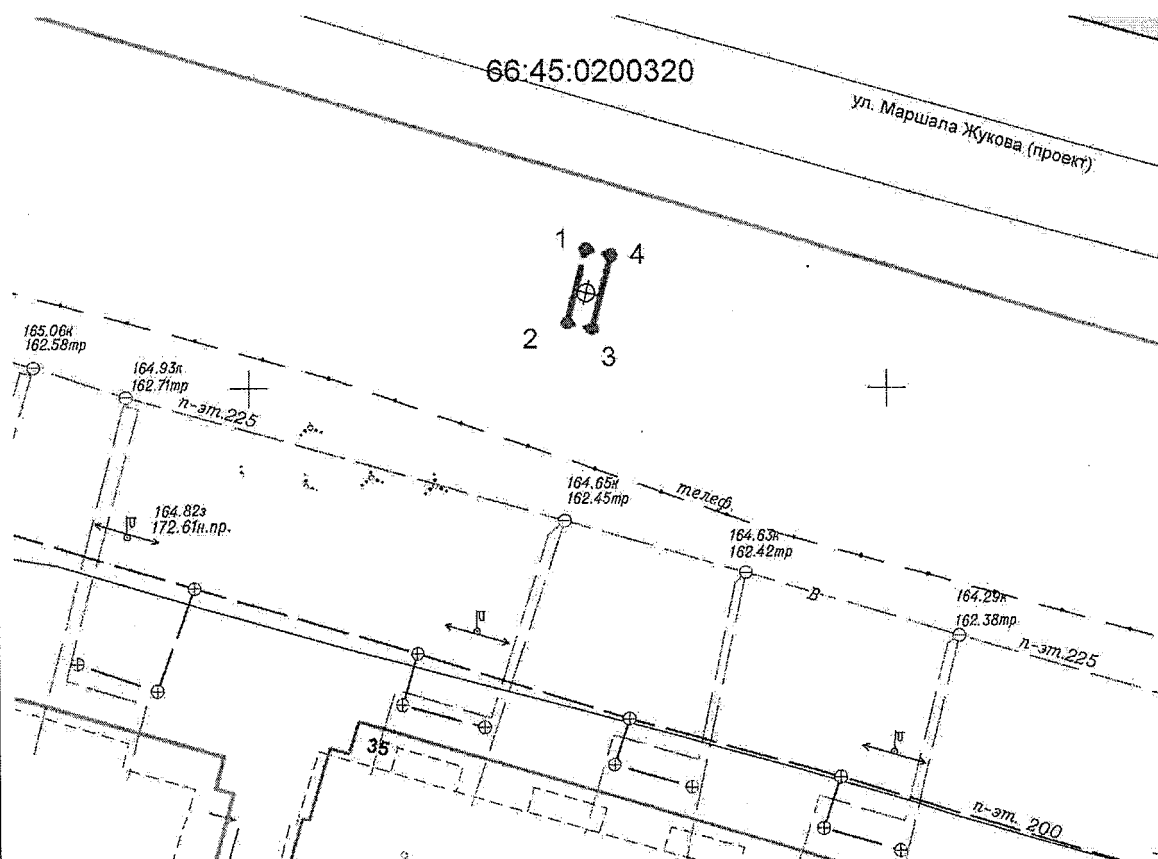


Местоположение земельного участка: Свердловская область, город Каменск-Уральский, на автодороге в поселок Мартюш, с северной стороны земельного участка № 35 по улице Маршала Жукова (карта № Ж8 Схемы позиция ББ11) (Билборд с Т-образной опорой)

Условный номер земельного участка: -

Площадь земельного участка: 12 кв.м.

Обозначение характерных точек границ	Координаты, м.	
	X	Y
1	2	3
1	343410,96	1614576,46
2	343405,14	1614574,99
3	343404,65	1614576,93
4	343410,47	1614578,4



## Условные обозначения:

- • — граница образуемого земельного участка
- обозначение характерных точек границ земельного участка
- ⊕ опора рекламной конструкции

Масштаб 1:500

Система координат: МСК-66

Нач. отд.	Софрыгина	07.18
Проверил	Романова	
Исполнил		

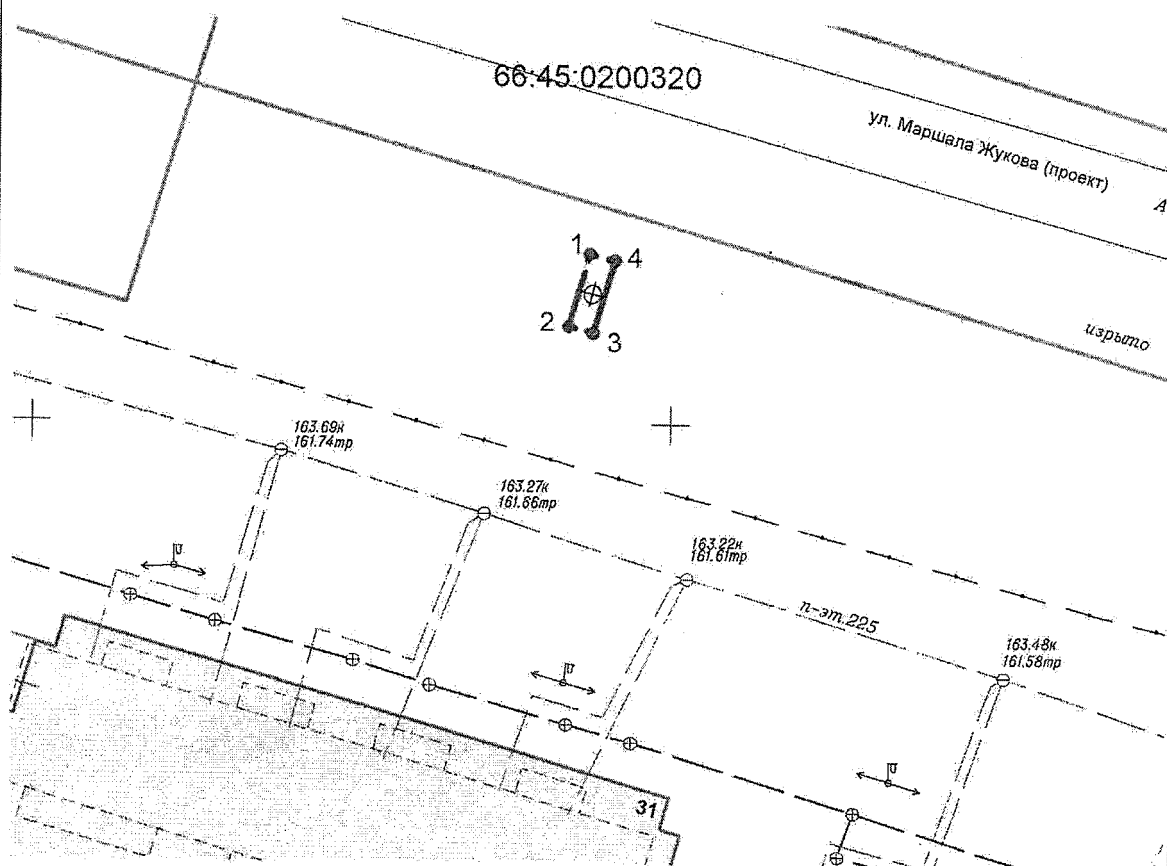
ОМС "Комитет по  
архитектуре и  
градостроительству  
города  
Каменска-Уральского"

# СХЕМА РАСПОЛОЖЕНИЯ ЗЕМЕЛЬ НА КАДАСТРОВом ПЛАНЕ ТЕРРИТОРИИ

Приложение к договору  
№ \_\_\_\_\_ от \_\_\_\_\_ 2018г.



Местоположение земельного участка: Свердловская область, город Каменск-Уральский, на автодороге в поселок Мартюш, с северо-восточной стороны земельного участка № 31 по улице Маршала Жукова (карта № Ж8.Схемы позиция ББ12)(Билборд с Т-образной опорой)		
Условный номер земельного участка: -		
Площадь земельного участка: 12 кв.м.		
Обозначение характерных точек границ	Координаты, м.	
	X	Y
1	2	3
1	343363,39	1614743,68
2	343357,62	1614742,04
3	343357,11	1614743,97
4	343362,88	1614745,62



## Условные обозначения:

- • — граница образуемого земельного участка
- обозначение характерных точек границ земельного участка
- ⊕ опора рекламной конструкции

Масштаб 1:500

Система координат: МСК-66

Нач. отд.	Софрыгина
Проверил	Романова
Исполнил	Романова

ОМС "Комитет по  
архитектуре и  
градостроительству  
города  
Каменска-Уральского"

07.18

СХЕМА РАСПОЛОЖЕНИЯ ЗЕМЕЛЬ  
НА КАДАСТРОВОМ ПЛАНЕ ТЕРРИТОРИИ

Приложение к договору  
№ \_\_\_\_\_ от \_\_\_\_\_ 2018г.

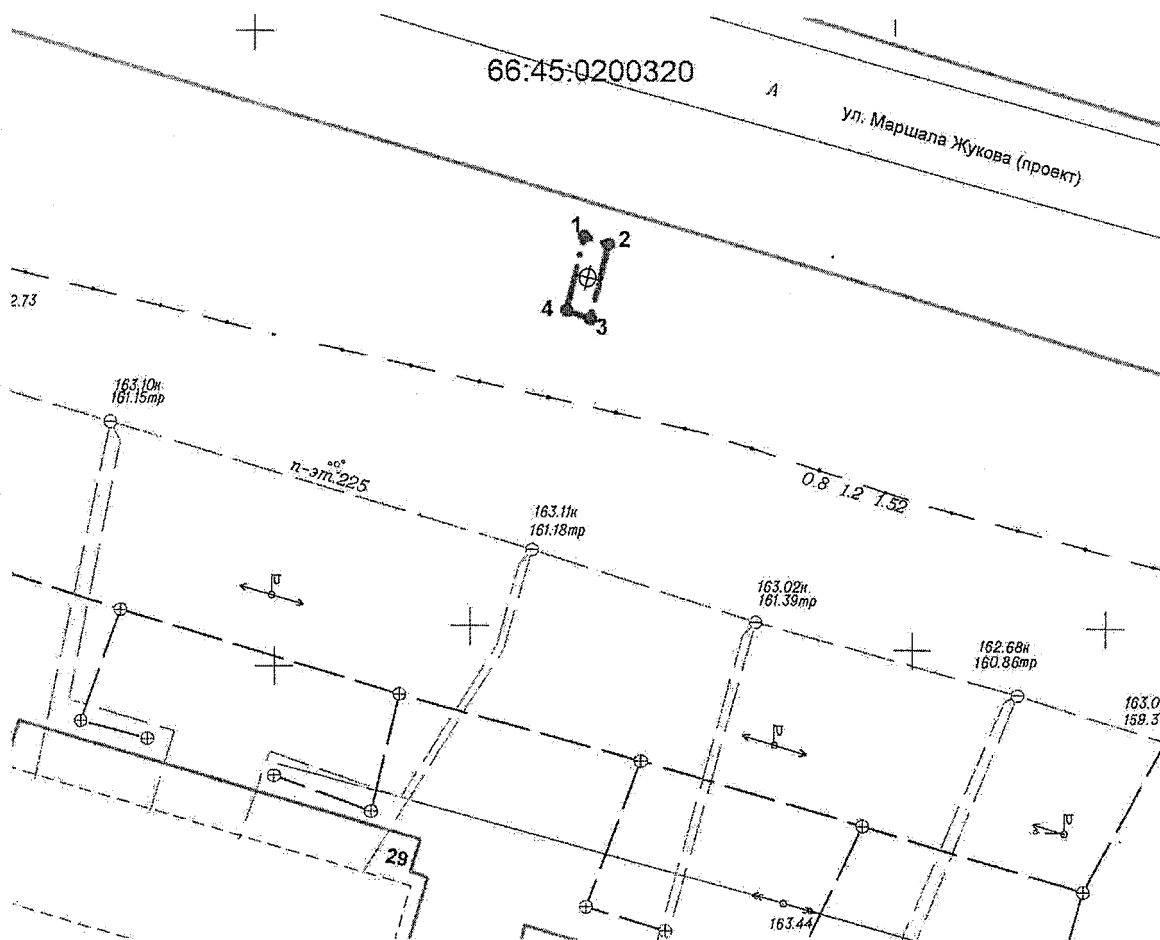


Местоположение земельного участка: Свердловская область, город Каменск-уральский, на автодороге в поселок Мартюш, с северо-восточной стороны земельного участка № 29 по улице Маршала Жукова (на карте № Ж8 Схемы позиция ББ13) (Билборд с Т-образной

Условный номер земельного участка: -

Площадь земельного участка: 11,97 кв.м.

Обозначение характерных точек границ	Координаты, м.	
	X	Y
1	2	3
1	343330,63	1614859,03
2	343330,01	1614860,93
3	343324,17	1614859,51
4	343324,8	1614857,61



Условные обозначения:

- • — - граница образуемого земельного участка
- - обозначение характерных точек границ земельного участка
- ⊕ - опора рекламной конструкции

Масштаб 1:500

Система координат: МСК-66

Нач. отд.	Софрыгина	07.18
Проверил	Романова	
Исполнил		

ОМС "Комитет по  
архитектуре и  
градостроительству  
города  
Каменска-Уральского"

# СХЕМА РАСПОЛОЖЕНИЯ ЗЕМЕЛЬ НА КАДАСТРОВом ПЛАНЕ ТЕРРИТОРИИ

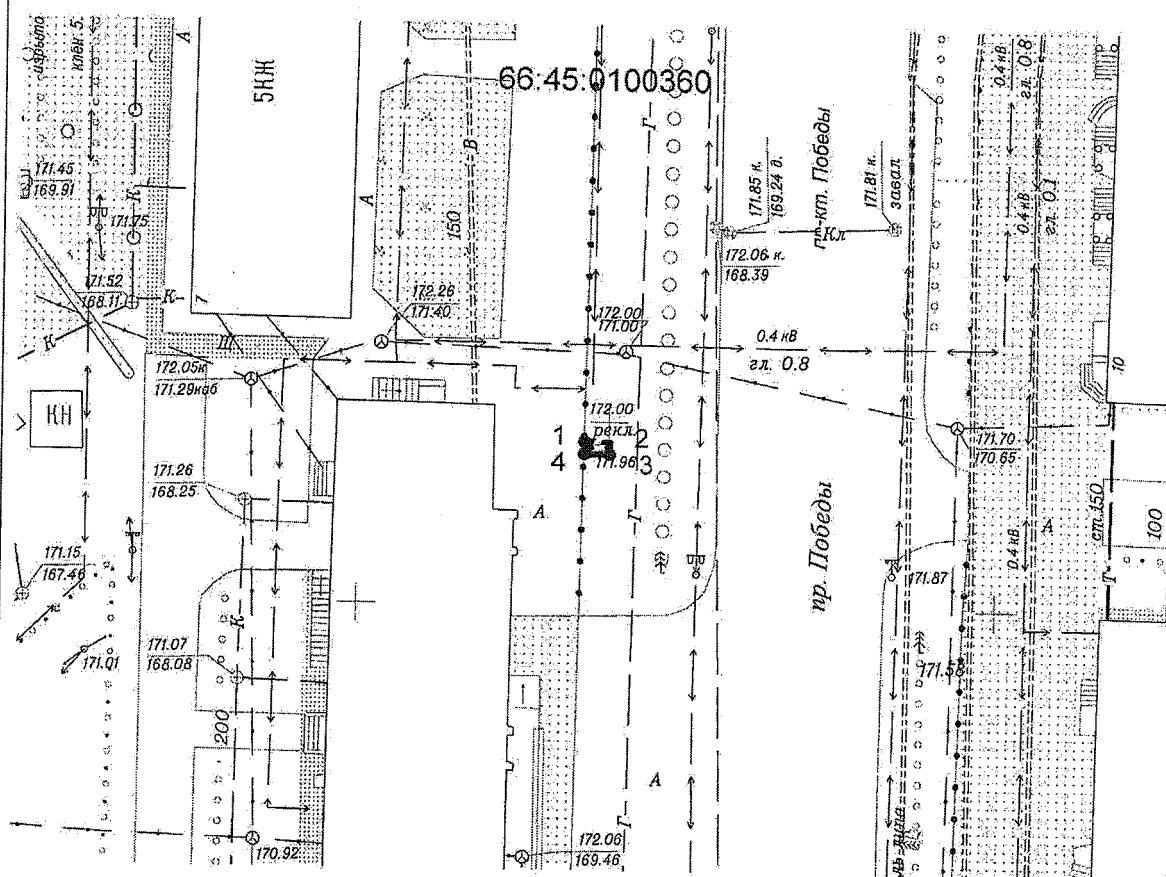
Приложение к договору  
№ \_\_\_\_\_ от \_\_\_\_\_ 2018г.

Местоположение земельного участка: Свердловская область, город Каменск-Уральский, с юго-восточной стороны жилого дома № 7 по проспекту Победы (на карте № 6 Схемы позиция П5) (пилон)

Условный номер земельного участка: -

Площадь земельного участка: 2 кв.м.

Обозначение характерных точек границ	Координаты, м.	
	X	Y
1	2	3
1	345612,99	1615417,66
2	345612,95	1615419,66
3	345611,95	1615419,64
4	345611,99	1615417,64



## Условные обозначения:

- • — — — граница образуемого земельного участка
- — обозначение характерных точек границ земельного уч.
- ▨ — охранная зона инженерных коммуникаций

Масштаб 1:500

Система координат: МСК-66

Нач. отд. Софрыгина  
Проверил  
Исполнил Романова

ОМС "Комитет по архитектуре и градостроительству города Каменска-Уральского"