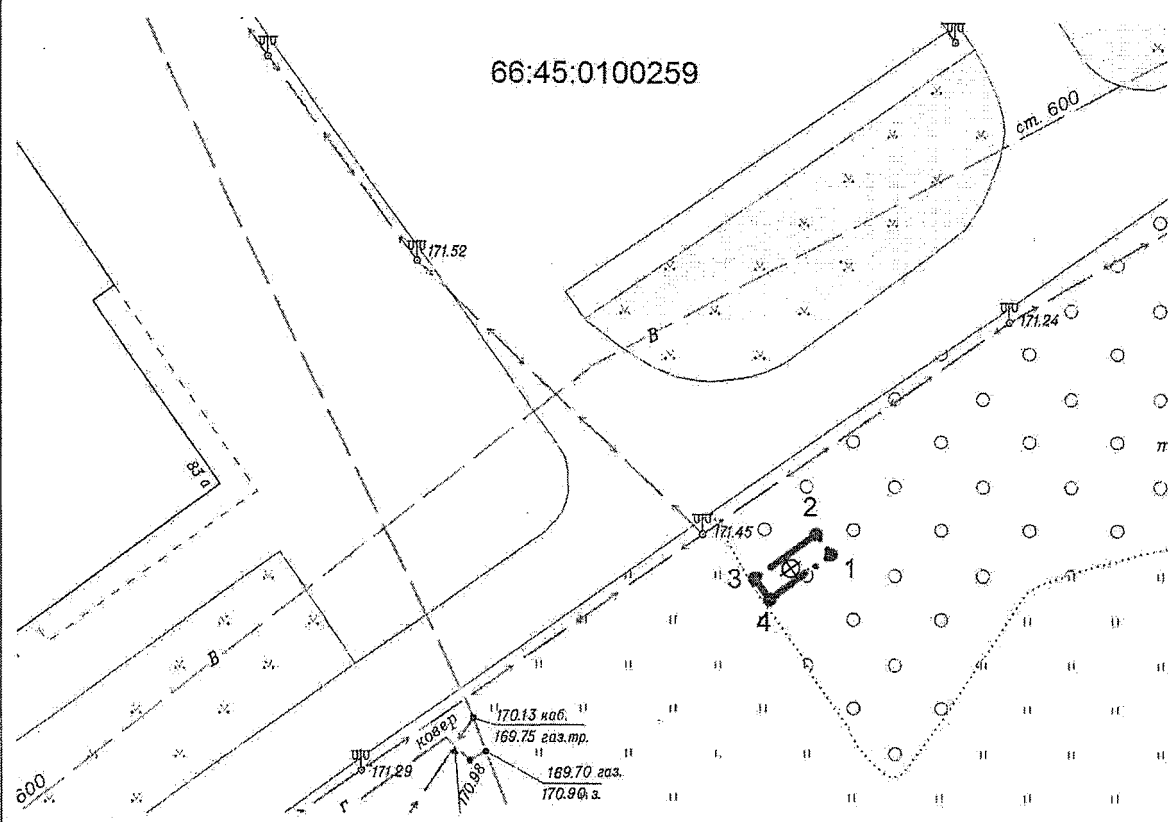


СХЕМА РАСПОЛОЖЕНИЯ ЗЕМЕЛЬ
НА КАДАСТРОВОМ ПЛАНЕ ТЕРРИТОРИИ

Приложение к договору
№ _____ от _____ 2018г.



Местоположение земель: Свердловская область, город Каменск-Уральский, с юго-восточной стороны нежилого здания по улице Лермонтова 83а (на карте № 28 Схемы позиция Ц-21)(Металлический щит двухсторонний)		
Условный номер земель: -		
Площадь земель: 12 кв.м.		
Обозначение характерных точек границ	Координаты, м.	
	X	Y
1	2	3
1	346809,3	1611875,47
2	346810,91	1611874,28
3	346807,38	1611869,43
4	346805,77	1611870,62



Условные обозначения:

- — — — — граница земель
- ⊕ — опора рекламной конструкции
- — обозначение характерных точек границ

Масштаб 1:500

Система координат: МСК-66

Нач. отд.	Софрыгина	08.18
Проверил	Романова	
Исполнил		

ОМС "Комитет по
архитектуре и
градостроительству
города
Каменска-Уральского"

СХЕМА РАСПОЛОЖЕНИЯ ЗЕМЕЛЬ НА КАДАСТРОВОМ ПЛАНЕ ТЕРРИТОРИИ

Приложение к договору
№ _____ от _____ 2018г.

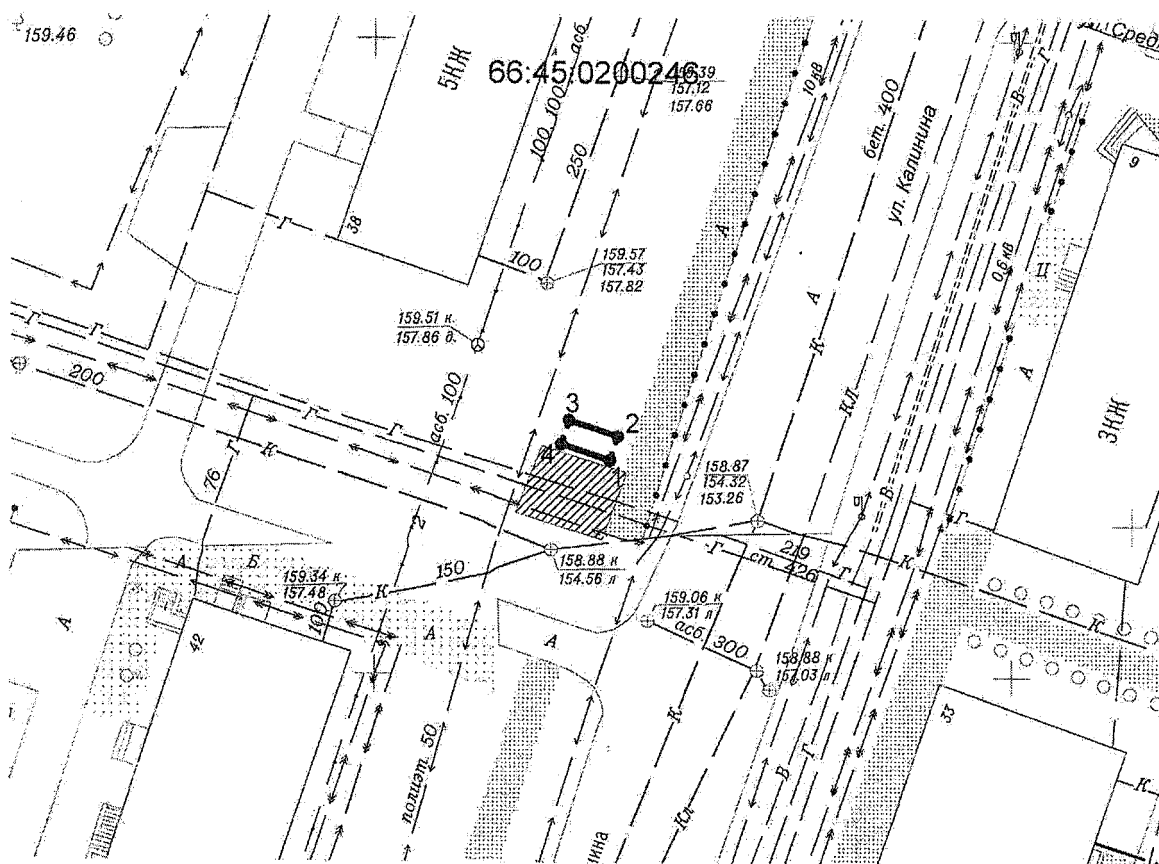


Местоположение земель: Свердловская область, город Каменск-Уральский, по улице
Калинина у жилого дома № 38 (на карте № 20 Схемы позиция СБ15) (двухсторонний
скроллерный дисплей ситиборд)

Условный номер земель: -

Площадь земель: 8 кв.м.

Обозначение характерных точек границ	Координаты, м.	
	X	Y
1	2	3
1	342466,92	1617118,38
2	342468,83	1617118,98
3	342470,1	1617115,19
4	342468,19	1617114,58



Условные обозначения:

- охранная зона инженерных коммуникаций

- граница земель

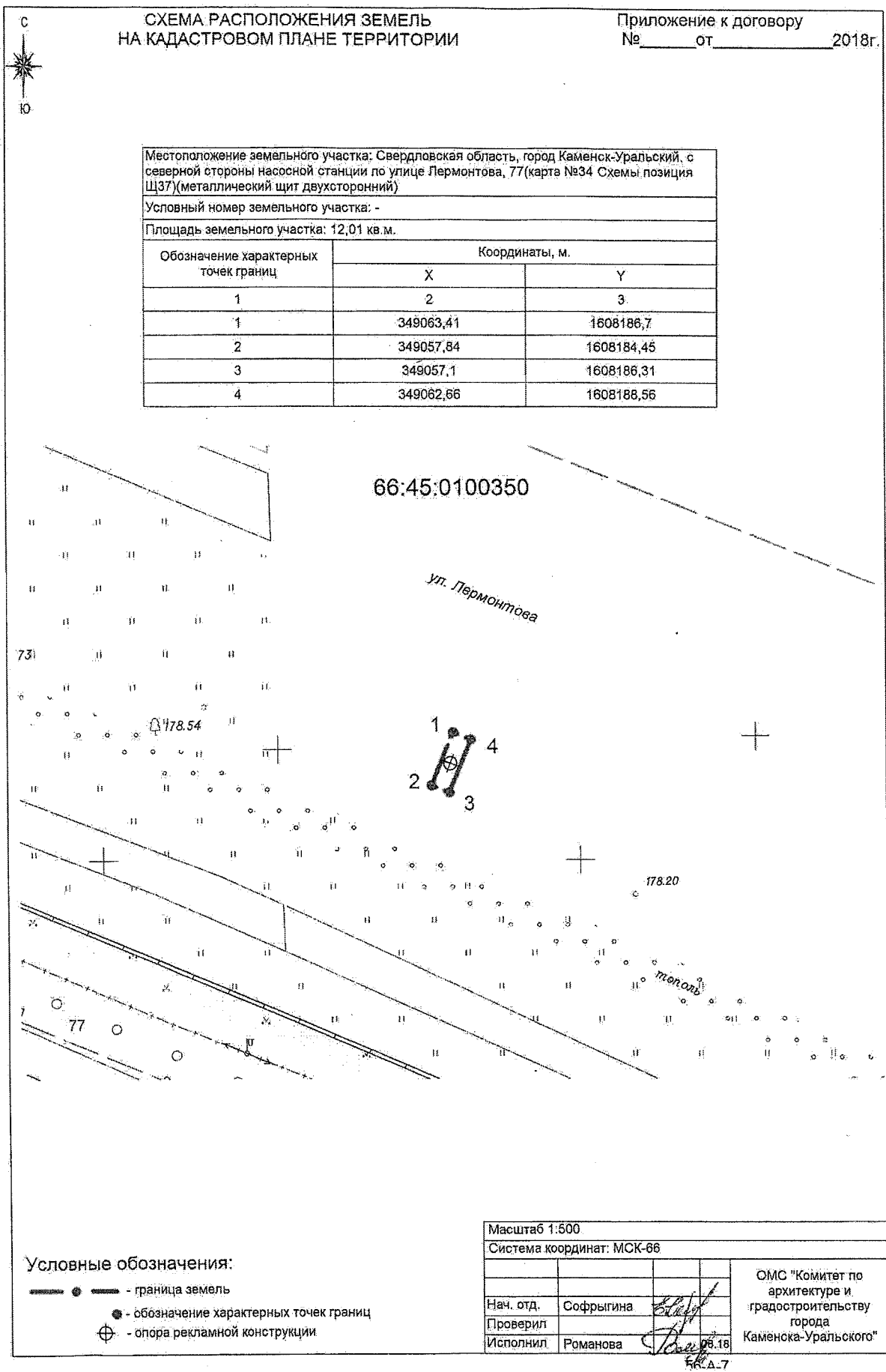
- обозначение характерных точек границ

Масштаб 1:500

Система координат: МСК-66

Нач. отд. Софрыгина
Проверил
Исполнил Романова

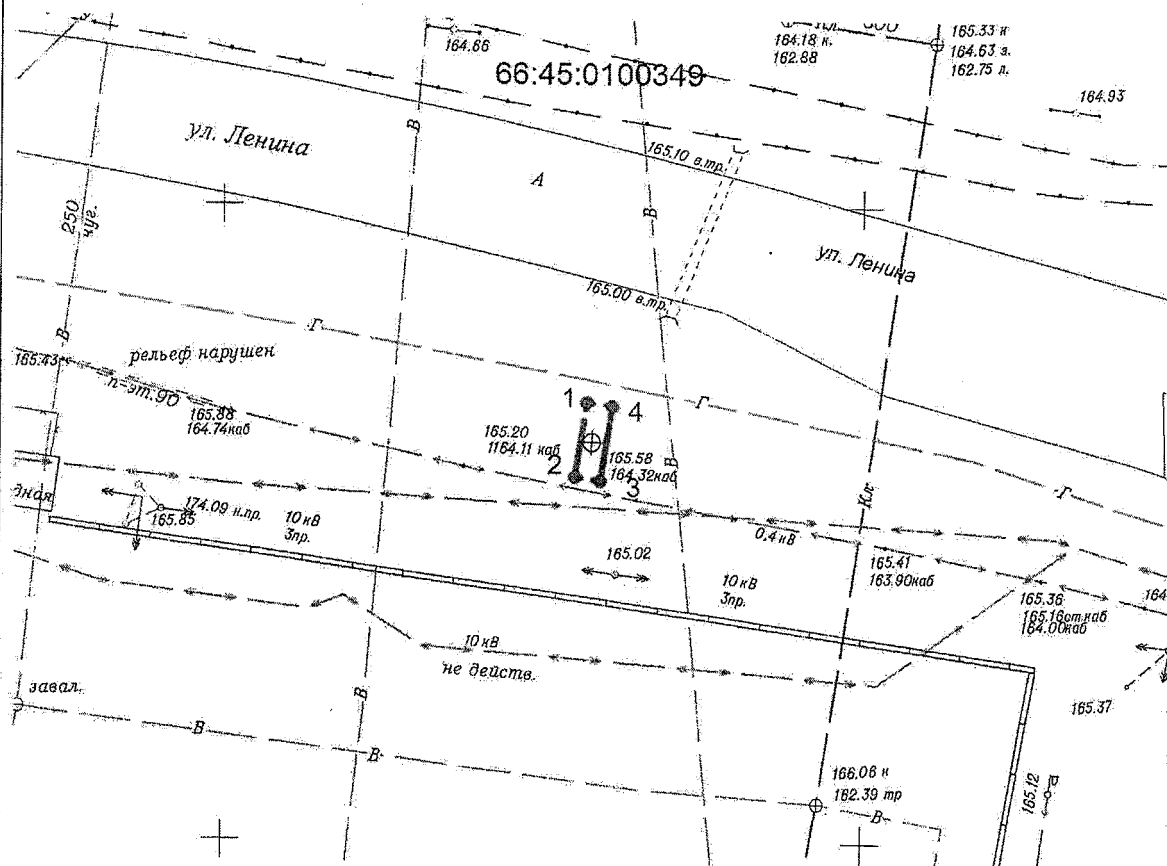
ОМС "Комитет по
архитектуре и
градостроительству
города
Каменска-Уральского"






Приложение к договору
№ _____ от _____ 2018г.


Площадь земельного участка: 12 кв.м.

Обозначение характерных точек границ	Координаты, м.	
	X	Y
1	2	3
1	345184,59	1617978,47
2	345178,67	1617977,51
3	345178,35	1617979,49
4	345184,27	1617980,44



 - граница земель
 - обозначение характерных точек границ
 - опора рекламной конструкции

Система координат: МСК-66

Нач. отд.	Софрыгина	 ОМС "Комитет по архитектуре и градостроительству города Каменска-Уральского"
Проверил		
Исполнил	Романова	

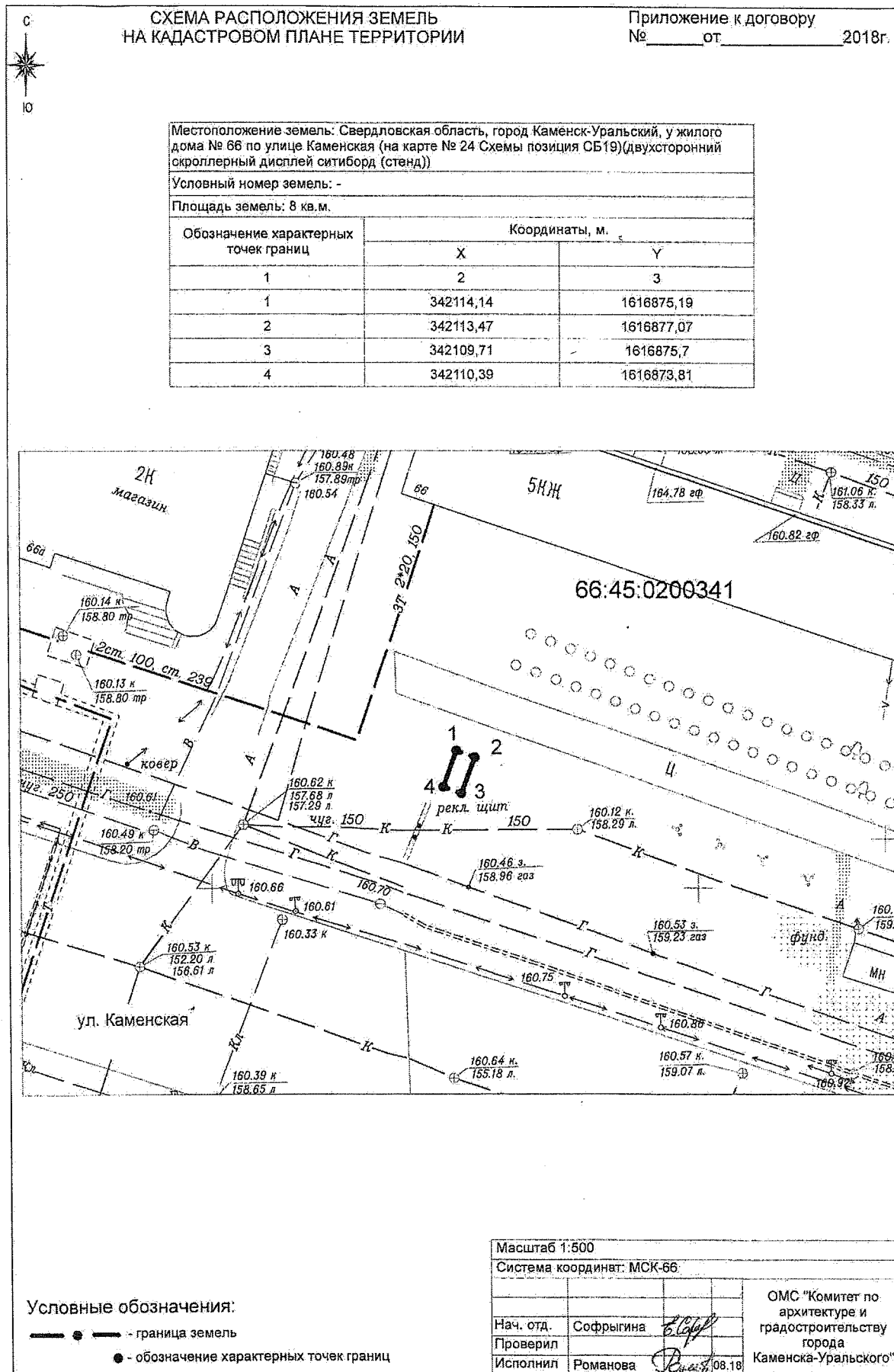
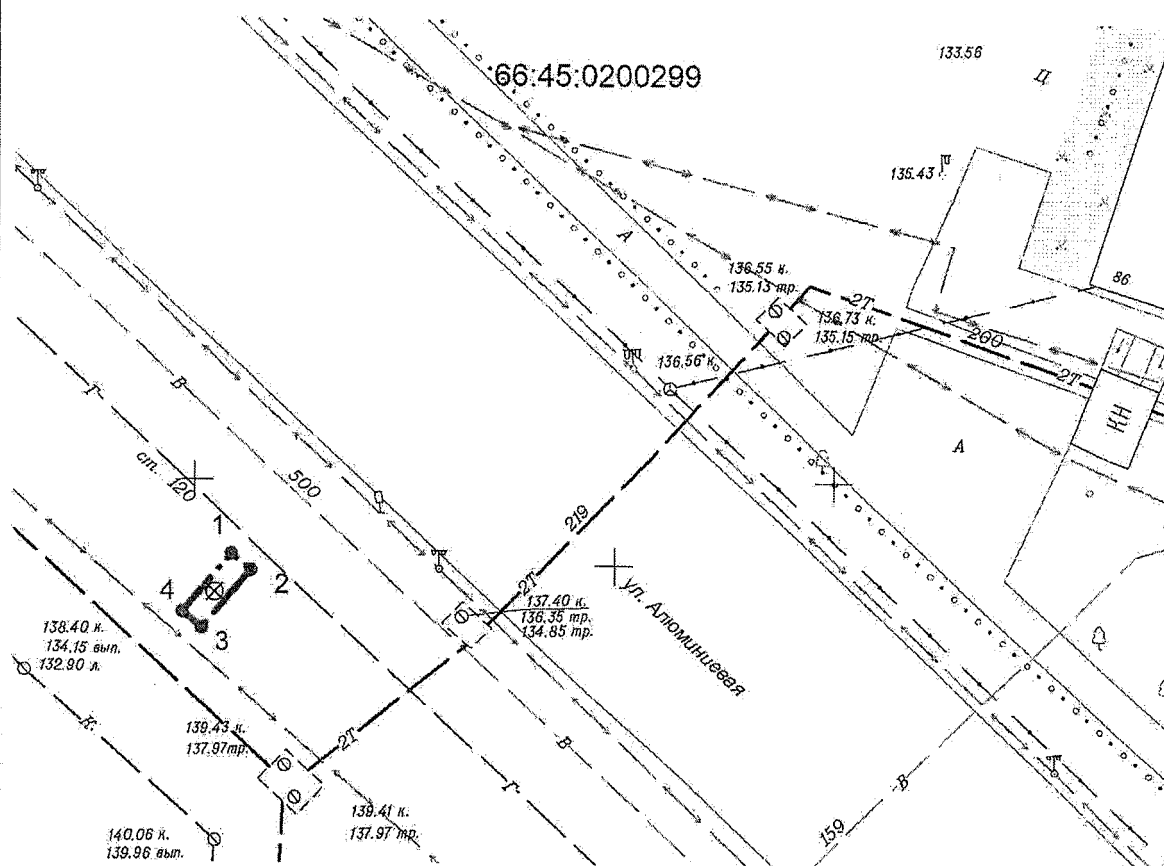


СХЕМА РАСПОЛОЖЕНИЯ ЗЕМЕЛЬ НА КАДАСТРОВОМ ПЛАНЕ ТЕРРИТОРИИ

приложение к договору
№ _____ от _____ 2018г.



Местоположение земельного участка: свердловская область, город Каменск-Уральский, напротив жилого дома № 86 по улице Алюминиевой (нечетная сторона)(карта №8 Схемы позиция Щ15А)(металлический щит двухсторонний)		
Условный номер земельного участка: -		
Площадь земельного участка: 12 кв.м.		
Обозначение характерных точек границ	Координаты, м.	
	X	Y
1	2	3
1	343394,21	1616452,95
2	343392,92	1616454,48
3	343388,33	1616450,61
4	343389,62	1616449,08



Условные обозначения:

- граница земель
- ⊕ - опора рекламной конструкции
- - обозначение характерных точек границ
- ▨ - охранный зона инженерных коммуникаций

Масштаб 1:500

Система координат: МСК-66

Нач. отд.	Софрыгина	08.18	ОМС "Комитет по архитектуре и градостроительству города Каменска-Уральского"
Проверил	Романова		
Исполнил	Романова		

99-А-7

СХЕМА РАСПОЛОЖЕНИЯ ЗЕМЕЛЬ НА КАДАСТРОВОМ ПЛАНЕ ТЕРРИТОРИИ

Приложение к договору
№ _____ от _____ 2018г.

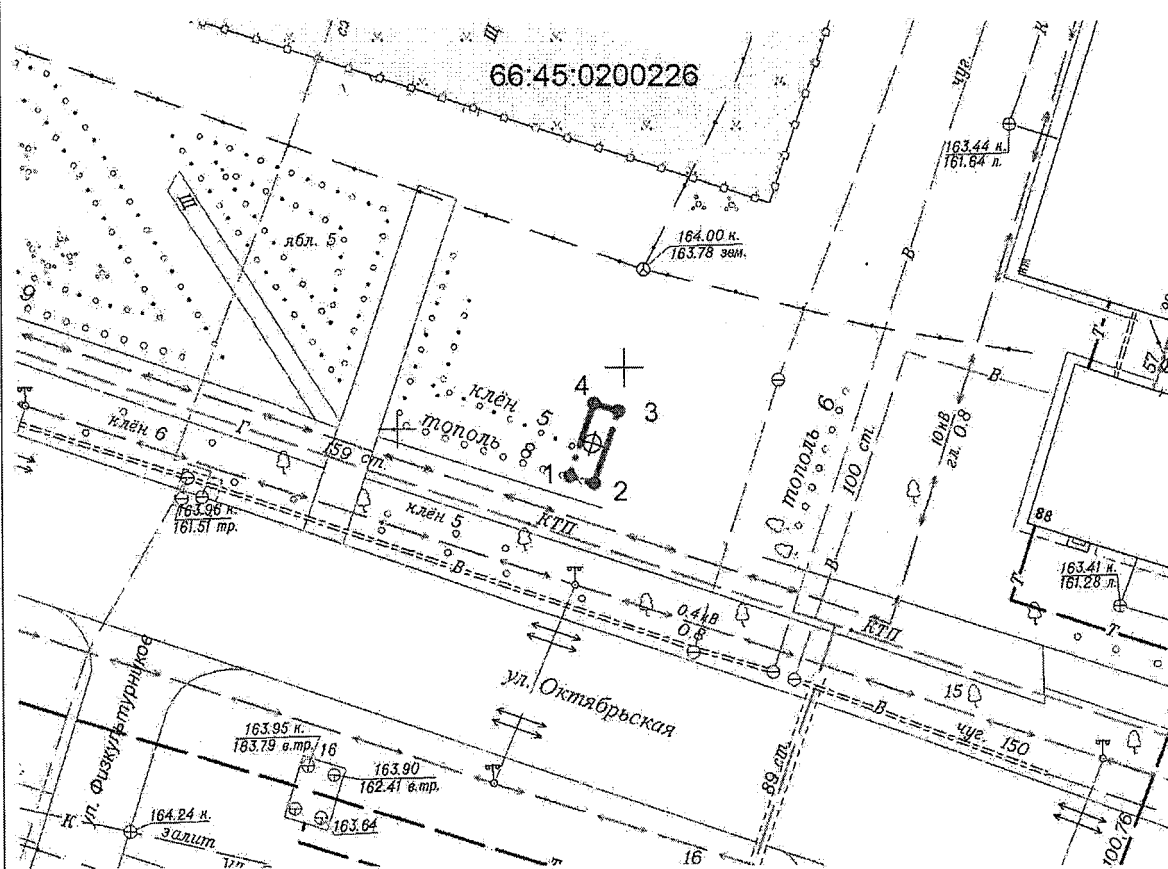


Местоположение земельного участка: Свердловская область, город Каменск-Уральский, западное жилое здания по улице Октябрьская, 88 (на карте №И10 Схемы позиция ББ18)(Билборд с Т-образной опорой)

Условный номер земельного участка: -

Площадь земельного участка: 12 кв.м.

Обозначение характерных точек границ	Координаты, м.	
	X	Y
1	2	3
1	341641,55	1616595,69
2	341640,95	1616597,59
3	341646,62	1616599,54
4	341647,23	1616597,63



Условные обозначения:

- • — - граница земель
- - обозначение характерных точек границ
- ⊕ - опора рекламной конструкции

Масштаб 1:500

Система координат: МСК-66

Нач. отд.	Софрыгина	08.18
Проверил	Романова	08.18
Исполнил	Романова	08.18

ОМС "Комитет по
архитектуре и
градостроительству
города
Каменска-Уральского"

СХЕМА РАСПОЛОЖЕНИЯ ЗЕМЕЛЬ НА КАДАСТРОВОМ ПЛАНЕ ТЕРРИТОРИИ

Приложение к договору
№ _____ от _____ 2018г.

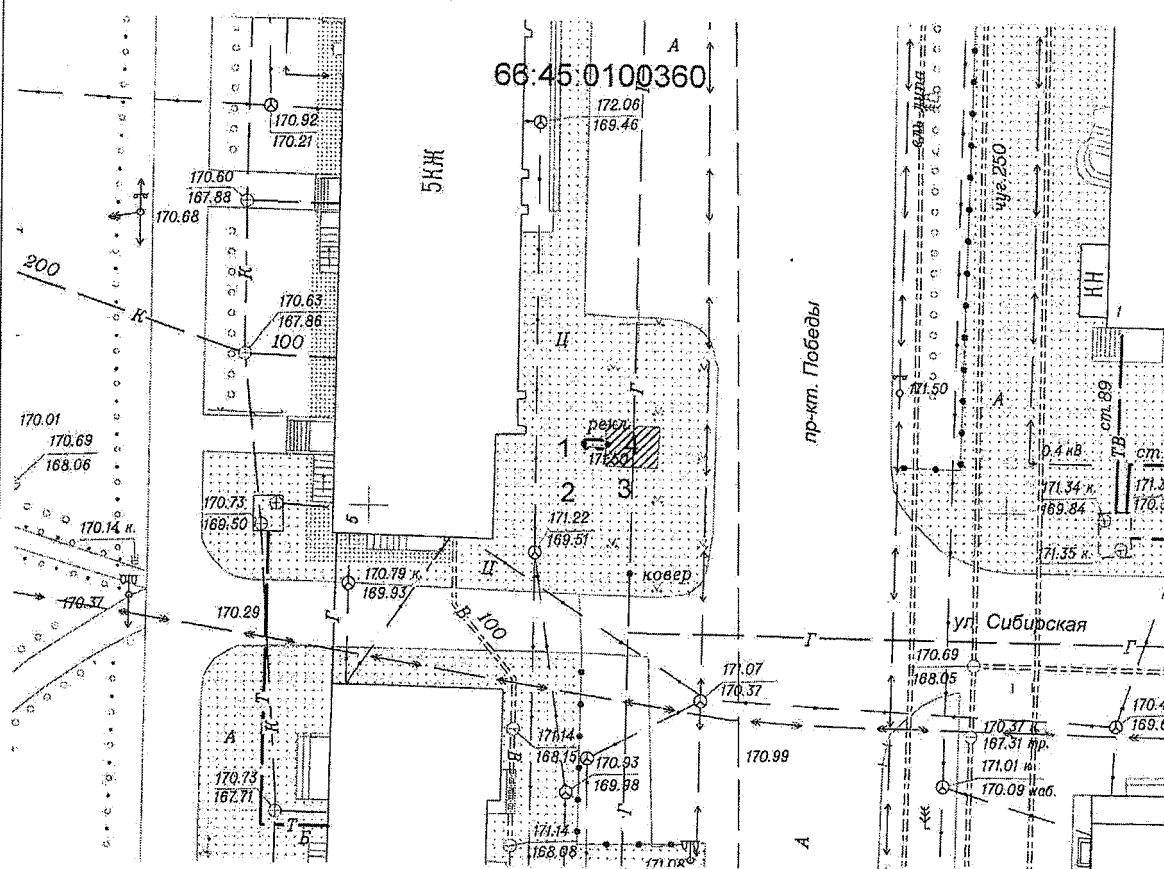


Местоположение земельного участка: Свердловская область, город Каменск-Уральский, у жилого дома № 5 по проспекту Победы (на карте № 6 Схемы позиция ПЗ) (пилон)

Условный номер земельного участка: -

Площадь земельного участка: 2 кв.м.

Обозначение характерных точек границ	Координаты, м.	
	X	Y
1	2	3
1	345555,61	1615416,57
2	345555,58	1615418,57
3	345554,58	1615418,55
4	345554,61	1615416,55



Условные обозначения:

- • — граница образуемого земельного участка
- - обозначение характерных точек границ земельного уч

Масштаб 1:500

Система координат: МСК-66

Нач. отд. Софрыгина
Проверил Романова
Исполнил Романова

ОМС "Комитет по
архитектуре и
градостроительству
города
Каменска-Уральского"

08.18