

СХЕМА РАСПОЛОЖЕНИЯ ЗЕМЕЛЬ НА КАДАСТРОВОМ ПЛАНЕ ТЕРРИТОРИИ

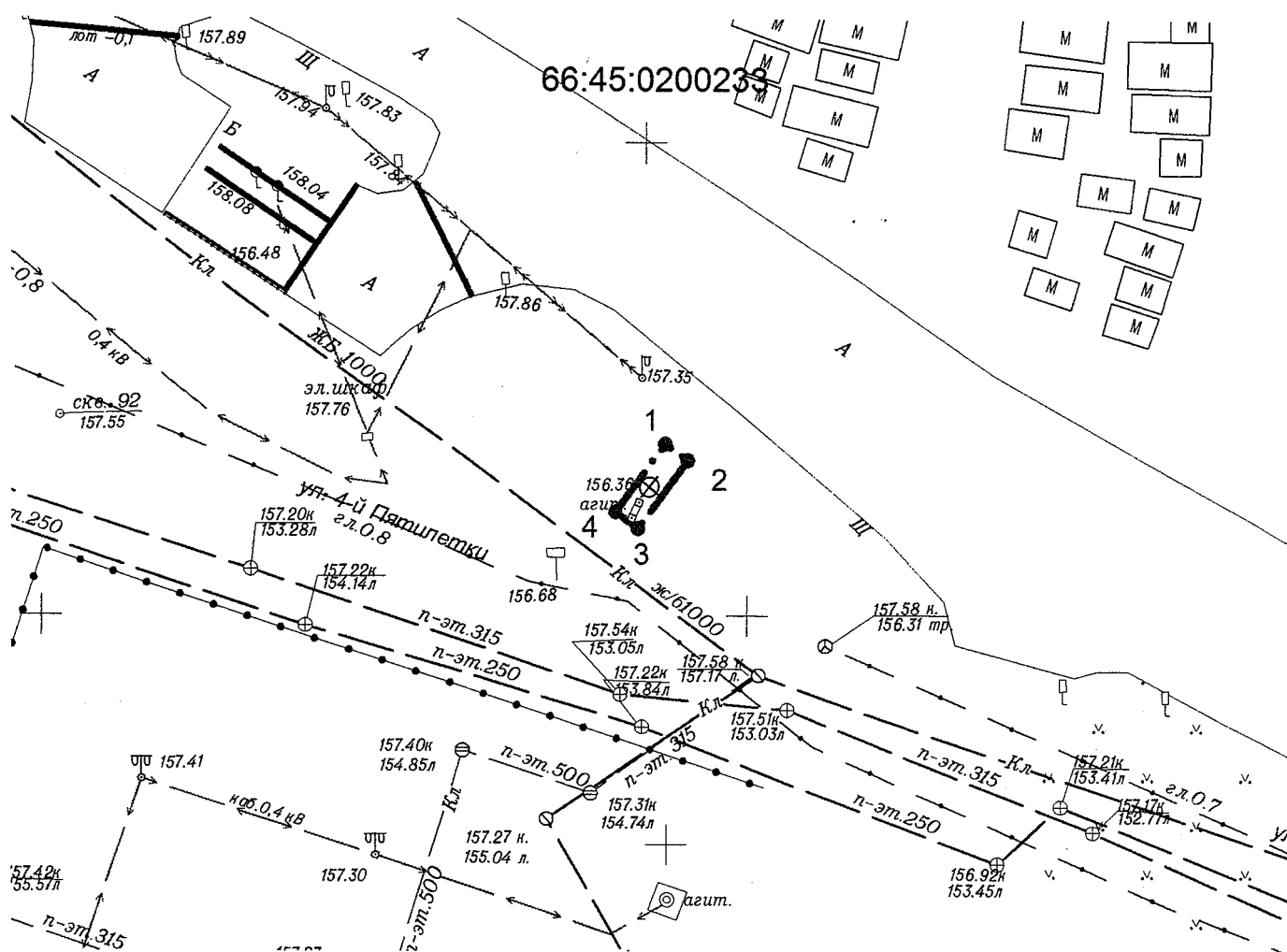
Приложение к договору
№ _____ от _____ 2018г.

Местоположение земельного участка: Свердловская область, город
Каменск-Уральский, напротив торгового центра "ЛЕО" по улице 4-й Пятилетки, 45 (на карте №
2 Схемы позиция Ц2) (металлический щит двухсторонний)

Условный номер земельного участка: -

Площадь земельного участка: 12 кв.м.

Обозначение характерных точек границ	Координаты, м.	
	X	Y
1	2	3
1	343012,19	1616144,17
2	343011	1616145,78
3	343006,18	1616142,22
4	343007,37	1616140,61



Условные обозначения:

- • — - граница образуемого земельного участка
- - обозначение характерных точек границ
- ⊕ - опора рекламной конструкции

Масштаб 1:500

Система координат: МСК-66

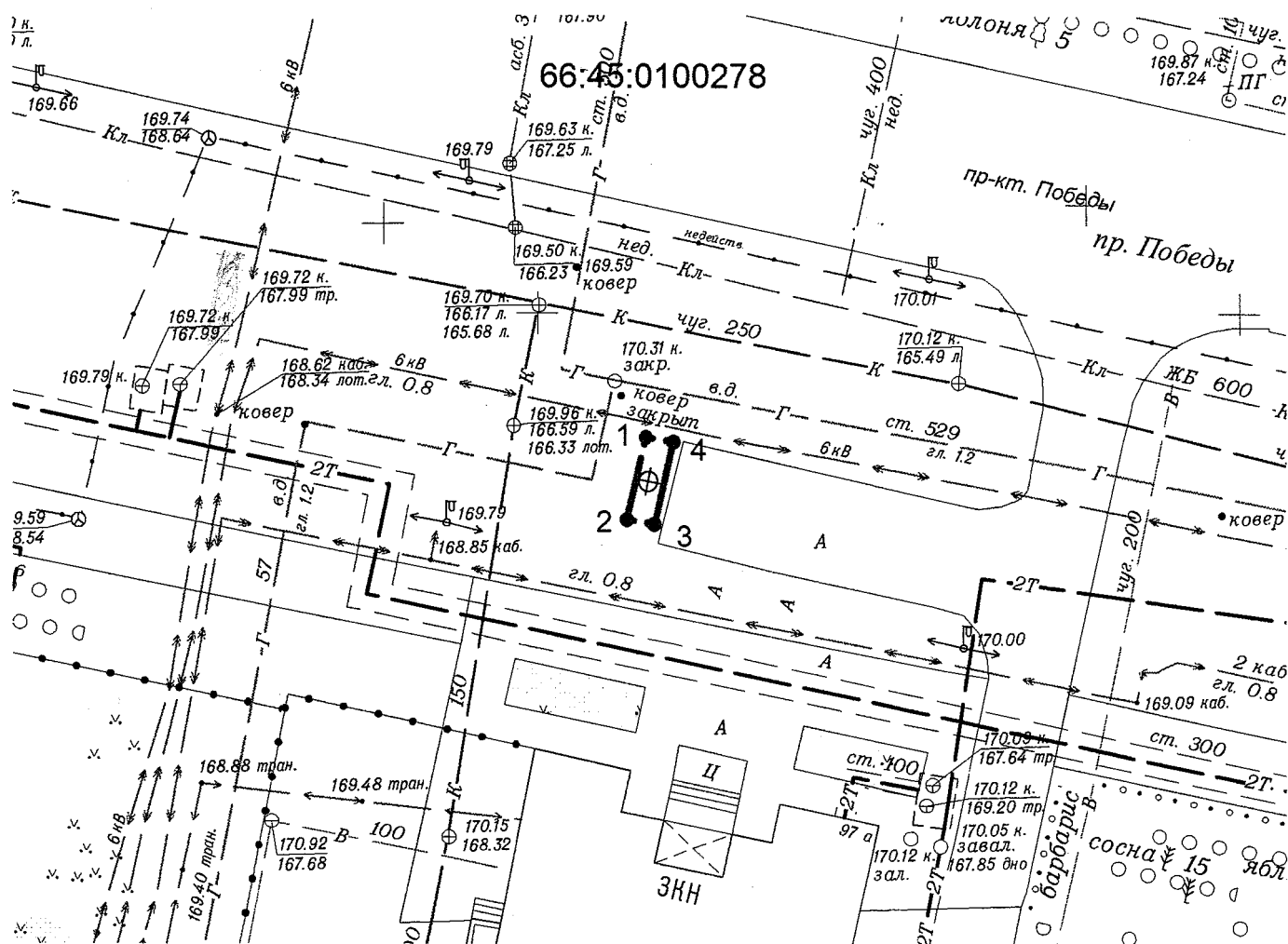
Нач. отд.	Софрыгина	
Проверил		
Исполнил	Романова	08.18

ОМС "Комитет по
архитектуре и
градостроительству
города
Каменска-Уральского"

СХЕМА РАСПОЛОЖЕНИЯ ЗЕМЕЛЬ НА КАДАСТРОВОМ ПЛАНЕ ТЕРРИТОРИИ

Приложение к договору
№ _____ от _____ 2018г.

Местоположение земельного участка: Свердловская область, город Каменск-Уральский, с северной стороны здания по проспекту Победы, 97а (карта № 7 Схемы позиция Щ10)(металлический щит двухсторонний)		
Условный номер земельного участка: -		
Площадь земельного участка: 11,98 кв.м.		
Обозначение характерных точек границ	Координаты, м.	
	X	Y
1	2	3
1	346641,1	1613357,75
2	346635,25	1613356,39
3	346634,91	1613358,36
4	346640,75	1613359,72



Условные обозначения:

- • — - граница образуемого земельного участка
- - обозначение характерных точек границ
- ⊕ - опора рекламной конструкции

Масштаб 1:500

Система координат: МСК-66

Нач. отд.

Софрыгина

Проверил

Романова

Исполнил

Романова

08.18

ОМС "Комитет по
архитектуре и
градостроительству
города
Каменска-Уральского"

СХЕМА РАСПОЛОЖЕНИЯ ЗЕМЕЛЬ
НА КАДАСТРОВОМ ПЛАНЕ ТЕРРИТОРИИ

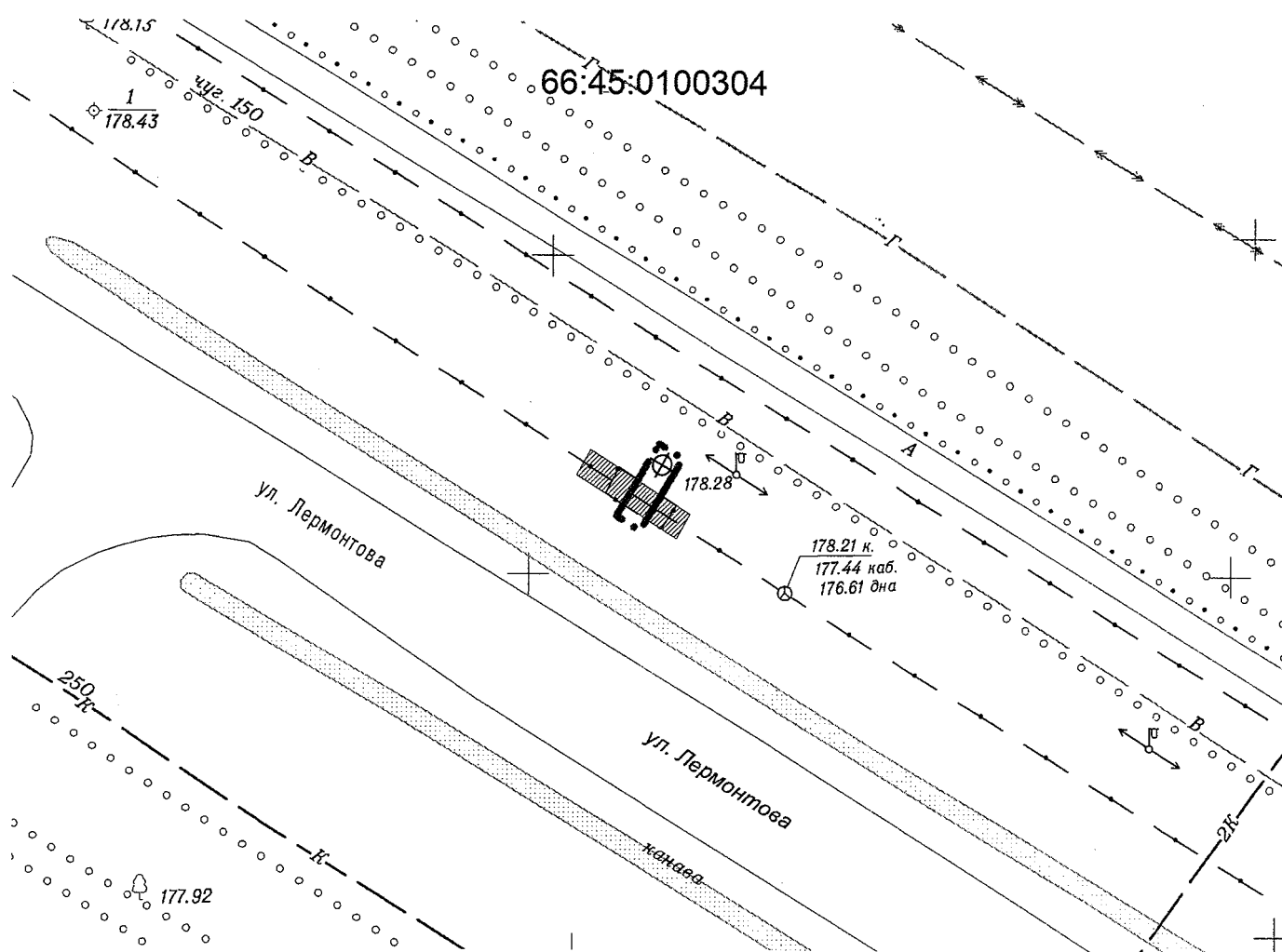
Приложение к договору
№ _____ от _____ 2018г.

Местоположение земельного участка: Свердловская область, город Каменск-Уральский, напротив территории складских помещений по улице Лермонтова 46 (на карте № 31 Схемы позиция Щ28)(Металлический щит двухсторонний, Г-образный)

Условный номер земельного участка: -

Площадь земельного участка: 11,99 кв.м.

Обозначение характерных точек границ	Координаты, м.	
	X	Y
1	2	3
1	347909,27	1610359,39
2	347904,13	1610356,29
3	347903,05	1610357,98
4	347908,19	1610361,08



Условные обозначения:

- охранный зона инженерных коммуникаций
- граница земель
- обозначение характерных точек границ
- опора рекламной конструкции

Масштаб 1:500

Система координат: МСК-66

Нач. отд.	Софрыгина		ОМС "Комитет по архитектуре и градостроительству города Каменска-Уральского"
Проверил			
Исполнил	Романова		

08.18

СХЕМА РАСПОЛОЖЕНИЯ ЗЕМЕЛЬ
НА КАДАСТРОВОМ ПЛАНЕ ТЕРРИТОРИИ

Приложение к договору
№ _____ от _____ 2018г.

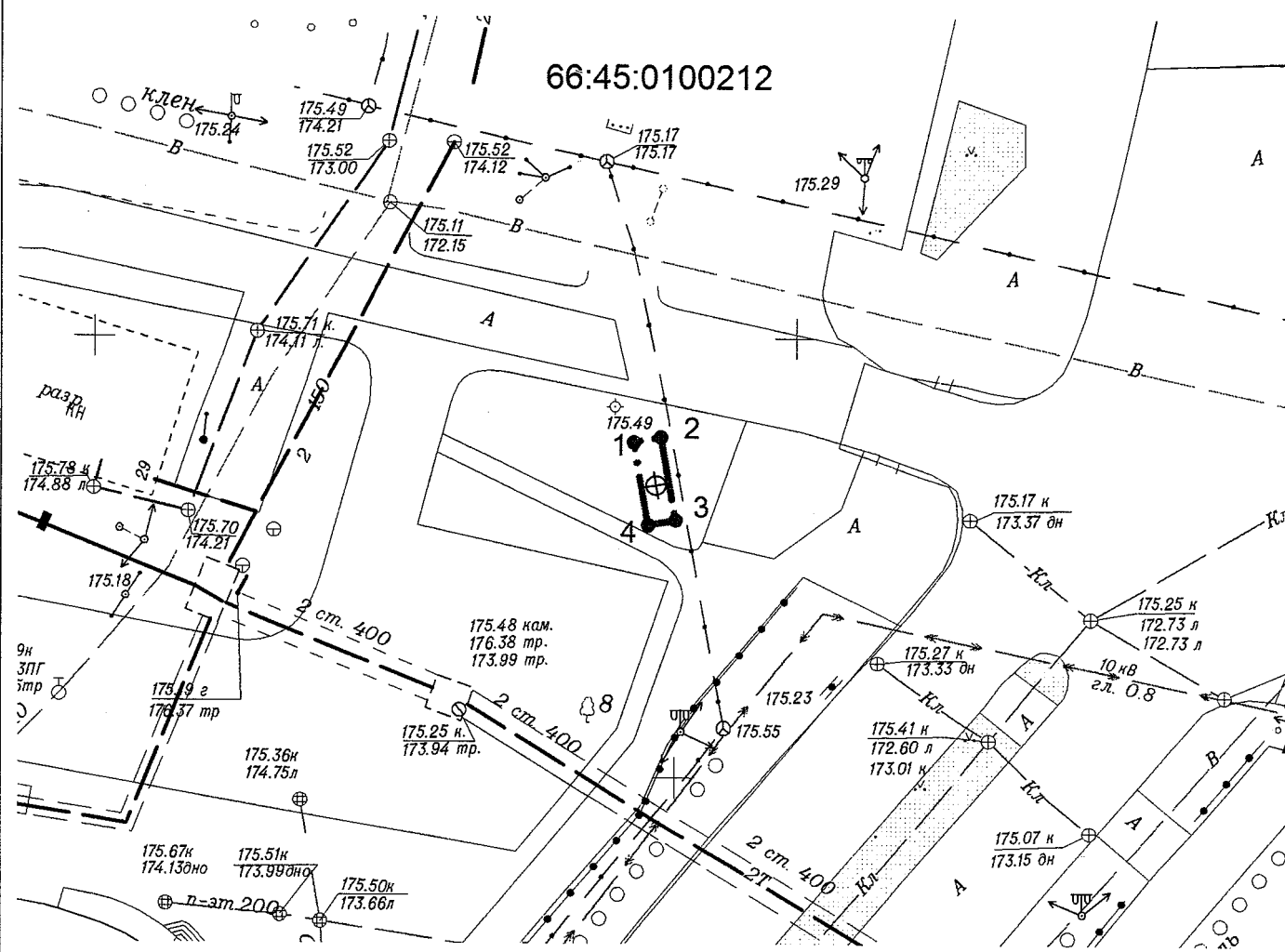


Местоположение земельного участка: Свердловская область, город Каменск-Уральский, на пересечении ул. Кунавина-ул. Привокзальная (ул. Кунавина 27)(на карте № 19 Схемы позиция Щ14)(Металлический щит двухсторонний)

Условный номер земельного участка: -

Площадь земельного участка: 12 кв.м.

Обозначение характерных точек границ	Координаты, м.	
	X	Y
1	2	3
1	346642,48	1615538,36
2	346642,84	1615540,32
3	346636,93	1615541,39
4	346636,58	1615539,42



Условные обозначения:

- • — - граница образуемого земельного участка
- - обозначение характерных точек границ
- ⊕ - опора рекламной конструкции

Масштаб 1:500

Система координат: МСК-66

Нач. отд.	Софрыгина	<i>[Signature]</i>
Проверил		
Исполнил	Романова	<i>[Signature]</i> 09.18

ОМС "Комитет по
архитектуре и
градостроительству
города
Каменска-Уральского"



СХЕМА РАСПОЛОЖЕНИЯ ЗЕМЕЛЬ
НА КАДАСТРОВОМ ПЛАНЕ ТЕРРИТОРИИ

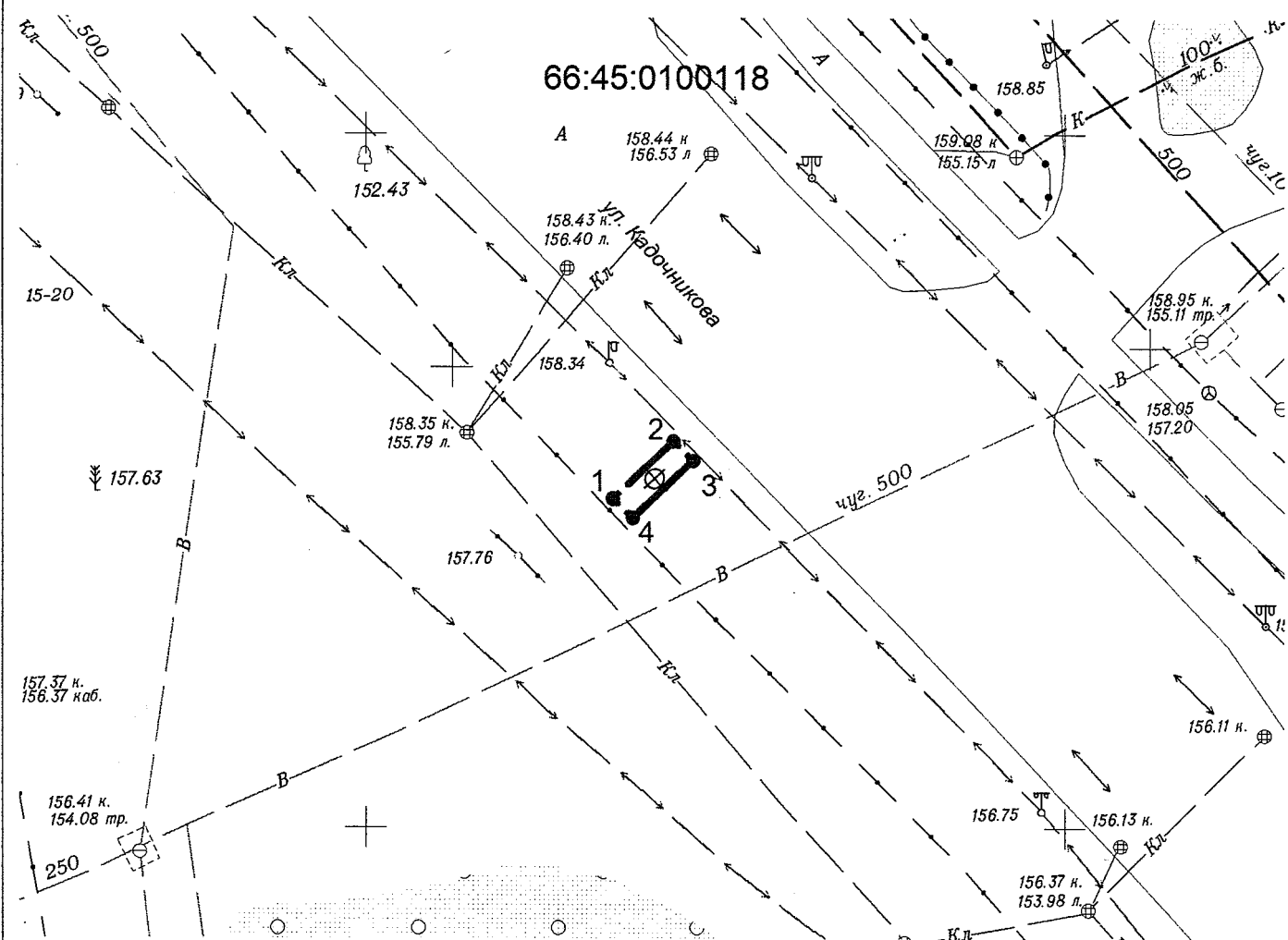
Приложение к договору
№ _____ от _____ 2018г.

Местоположение земельного участка: Свердловская область, город Каменск-Уральский, напротив АЗС "Газпромнефть" по улице Кадочникова (на карте № 2 Схемы позиция Щ1)(Металлический щит двухсторонний)

Условный номер земельного участка: -

Площадь земельного участка: 11,98 кв.м.

Обозначение характерных точек границ	Координаты, м.	
	X	Y
1	2	3
1	344323,74	1616117,62
2	344327,84	1616122
3	344326,44	1616123,43
4	344322,35	1616119,05



Условные обозначения:

- о — опора рекламной конструкции
- — граница земель
- — обозначение характерных точек границ

Масштаб 1:500

Система координат: МСК-66

Нач. отд. Софрыгина
Проверил
Исполнил Романова

ОМС "Комитет по
архитектуре и
градостроительству
города
Каменска-Уральского"

Р.Б.Р.Б

СХЕМА РАСПОЛОЖЕНИЯ ЗЕМЕЛЬ
НА КАДАСТРОВОМ ПЛАНЕ ТЕРРИТОРИИ

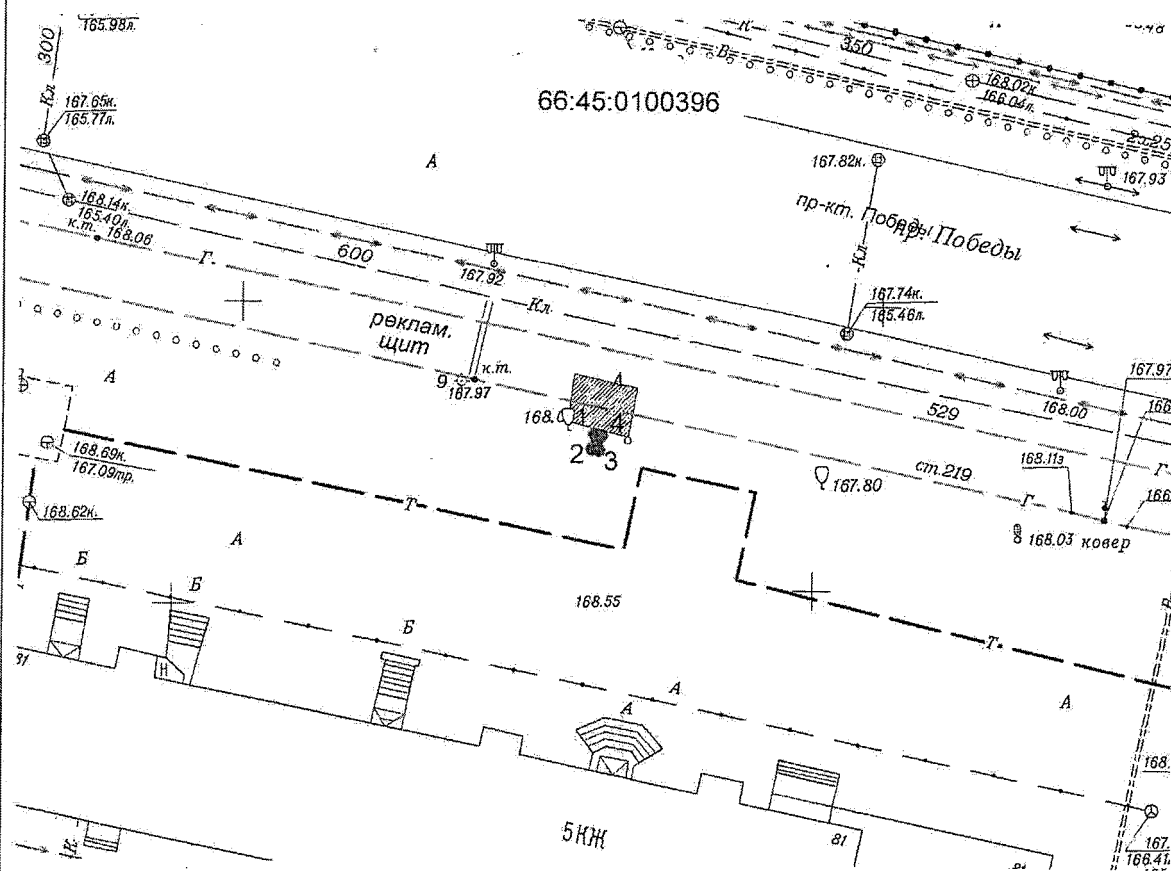
Приложение к договору
№ _____ от _____ 2018г.

Местоположение земель: Свердловская область, город Каменск-Уральский, напротив жилого дома № 81 по проспекту Победы (на карте № 11 Схемы-позиция П23)(Пилон)

Условный номер земель: -

Площадь земель: 0,6 кв.м.

Обозначение характерных точек границ	Координаты, м.	
	X	Y
1	2	3
1	346489,8	1614077,58
2	346488,62	1614077,37
3	346488,53	1614077,86
4	346489,71	1614078,07



Условные обозначения:

- • — - граница земель
- - обозначение характерных точек границ
- ▨ - охранный зона инженерных коммуникаций

Масштаб 1:500

Система координат: МСК-66

Нач. отд.	Софрыгина	08.18
Проверил	Романова	
Исполнил	Романова	

ОМС "Комитет по
архитектуре и
градостроительству
города
Каменска-Уральского"