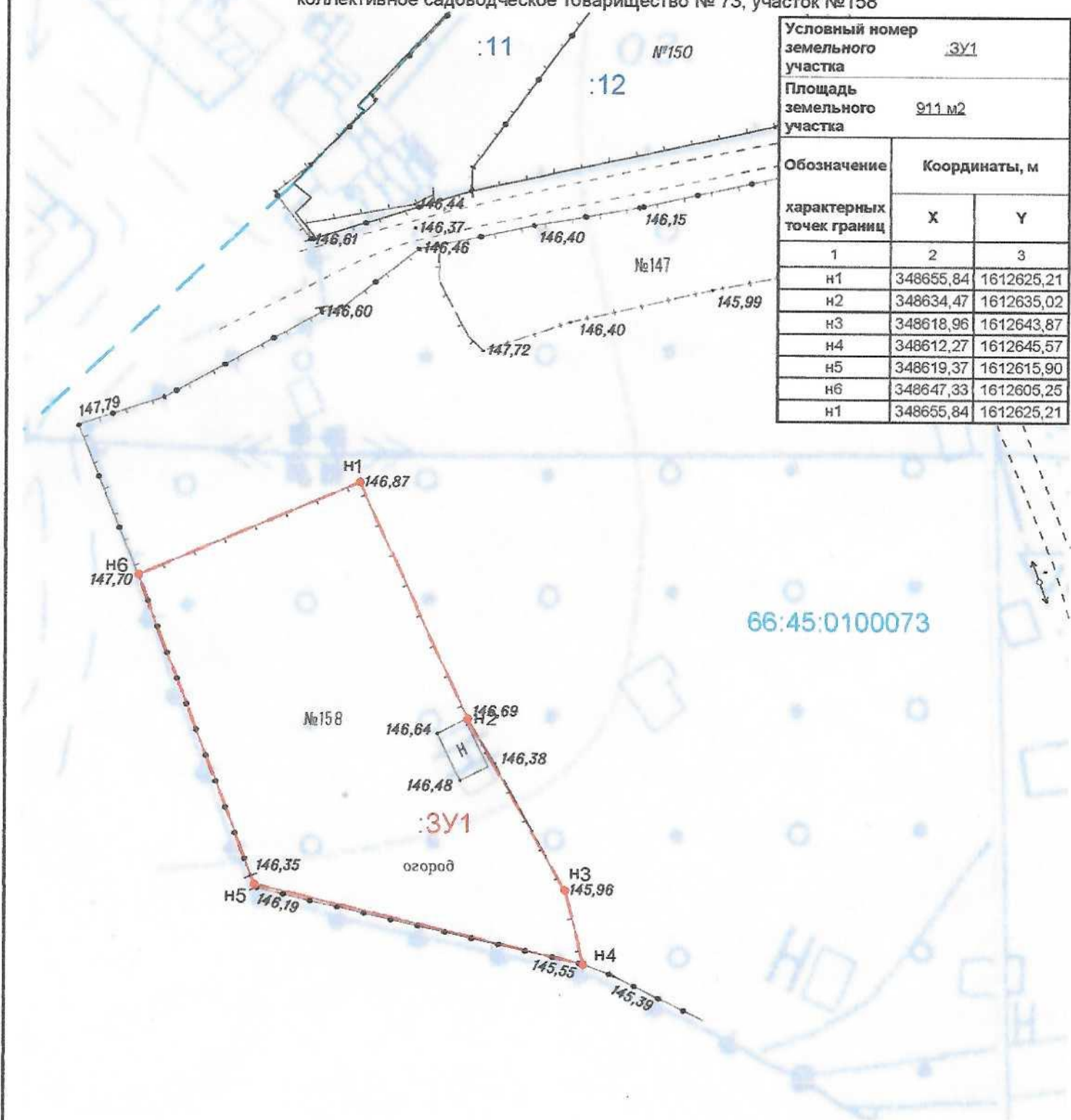


Схема расположения земельного участка
или земельных участков на кадастровом
плане территории

Утверждена
Приказом ОМС "Комитет по управлению
имуществом Каменск-Уральского
городского округа"
от _____ 202 г. № _____

Местоположение земельного участка: Российская Федерация, Свердловская область,
Каменск-Уральский городской округ, деревня Новый Завод,
коллективное садоводческое товарищество № 73, участок №158

| Условный номер земельного участка | | | 3У1 |
|--|---------------|------------|--------|
| Площадь земельного участка | | | 911 м2 |
| Обозначение характерных точек границ | Координаты, м | | |
| | Х | У | |
| 1 | 2 | 3 | |
| н1 | 348655,84 | 1612625,21 | |
| н2 | 348634,47 | 1612635,02 | |
| н3 | 348618,96 | 1612643,87 | |
| н4 | 348612,27 | 1612645,57 | |
| н5 | 348619,37 | 1612615,90 | |
| н6 | 348647,33 | 1612605,25 | |
| н1 | 348655,84 | 1612625,21 | |



Условные обозначения:

| | |
|---------------|--|
| --- | - граница земельного участка |
| --- | - граница учтенного земельного участка |
| н1 | - номер и обозначение характерных точек |
| 66 00 0000000 | - обозначение кадастрового квартала |
| 111 | - обозначение учтенного земельного участка |
| 3У1 | - обозначение образуемого земельного участка |

Масштаб 1:500

Система координат: МСК-86, зона 1

Выполнил: Макарова С.В.

Проверил:

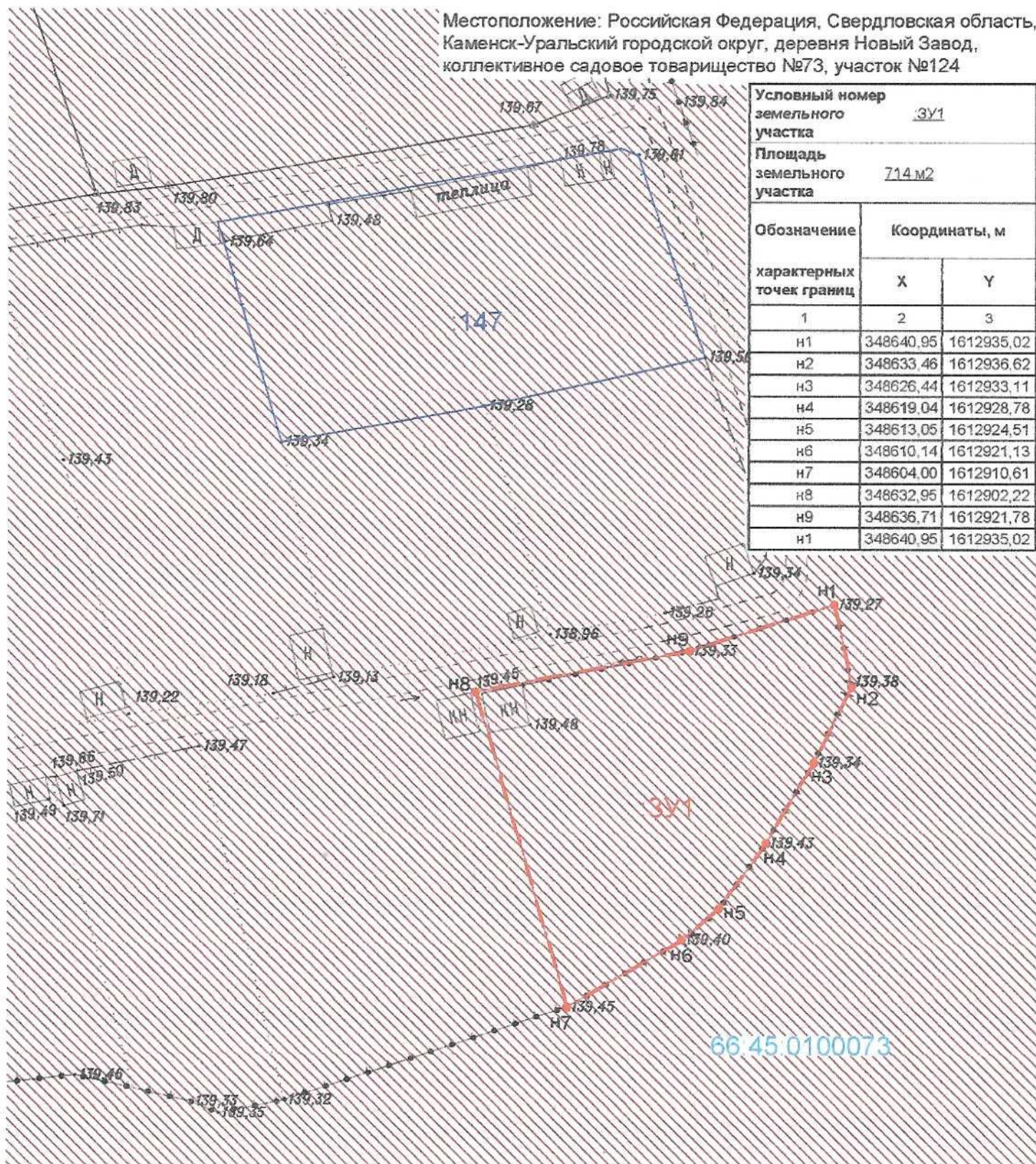
ИП Макарова

Схема расположения земельного участка
или земельных участков на кадастровом
плане территории

Утверждена
Приказом ОМС "Комитет по управлению
имуществом Каменск-Уральского
городского округа"

от _____ 202 г. № _____

Местоположение: Российская Федерация, Свердловская область,
Каменск-Уральский городской округ, деревня Новый Завод,
коллективное садовое товарищество №73, участок №124



| Условный номер земельного участка | | | 3У1 |
|--|---------------|------------|--------|
| Площадь земельного участка | | | 714 м2 |
| Обозначение характерных точек границ | Координаты, м | | |
| | Х | У | |
| 1 | 2 | 3 | |
| н1 | 348640,95 | 1612935,02 | |
| н2 | 348633,46 | 1612936,62 | |
| н3 | 348626,44 | 1612933,11 | |
| н4 | 348619,04 | 1612928,78 | |
| н5 | 348613,05 | 1612924,51 | |
| н6 | 348610,14 | 1612921,13 | |
| н7 | 348604,00 | 1612910,61 | |
| н8 | 348632,95 | 1612902,22 | |
| н9 | 348636,71 | 1612921,78 | |
| н1 | 348640,95 | 1612935,02 | |

| | |
|-----------------------|--|
| Условные обозначения: | |
| — — — — — | - граница земельного участка |
| — — — — — | - граница учтенного земельного участка |
| н1 | • - номер и обозначение характерных точек |
| 66.00.0000000 | - обозначение кадастрового квартала |
| 111 | - обозначение учтенного земельного участка |
| 3У1 | - обозначение образуемого земельного участка |
| //// | - водоохранная зона |

| | |
|-----------------------------------|-------------------------------|
| Масштаб 1:500 | |
| Система координат: МСК-66, зона 1 | |
| Выполнил: | Макарова С.В. <i>Макарова</i> |
| Проверил: | ИП Макарова |

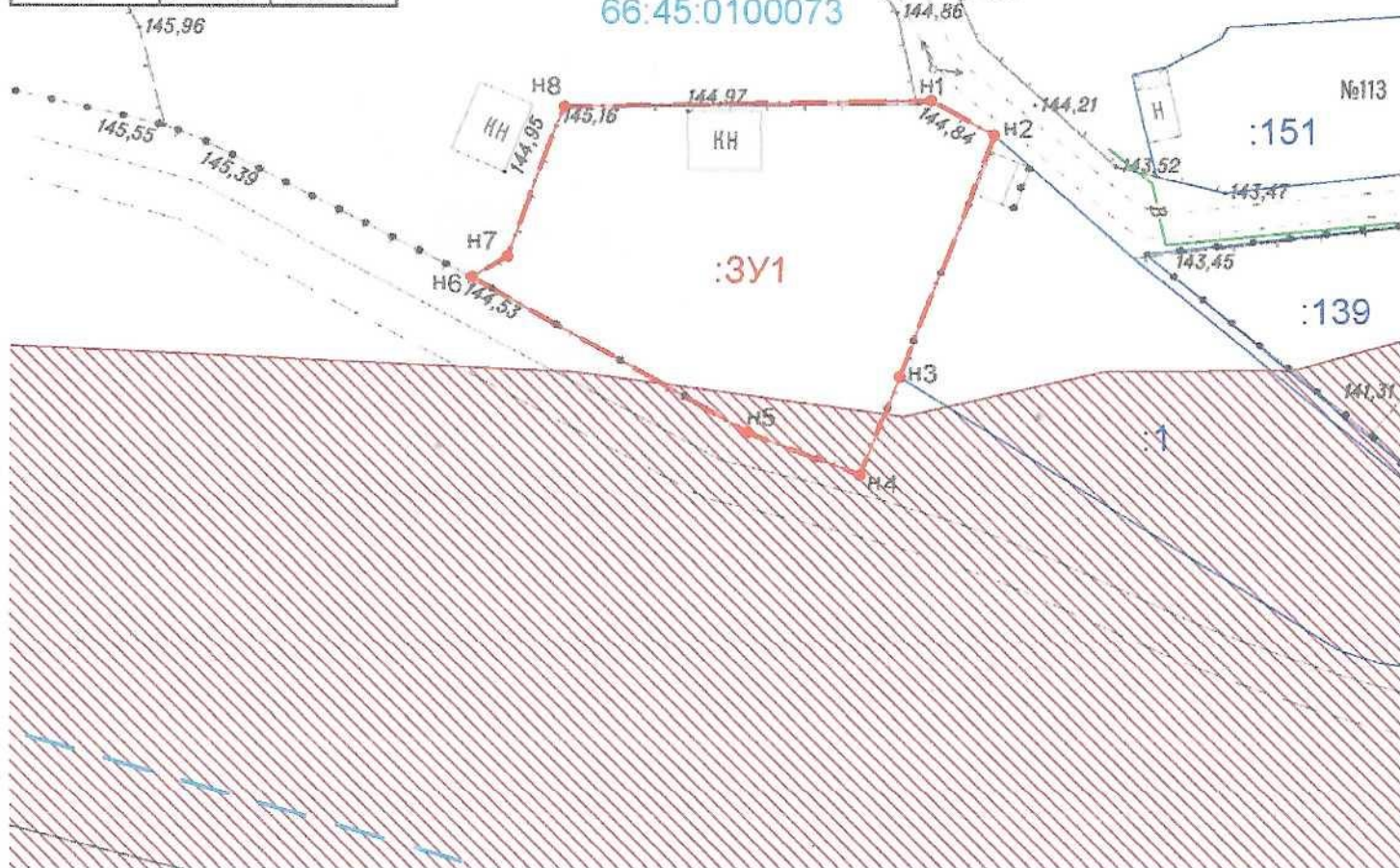
Схема расположения земельного участка или земельных участков на кадастровом плане территории

Утверждена
Приказом ОМС "Комитет по управлению
имуществом Каменск-Уральского
городского округа"

от _____ 202 г. № _____

Местоположение: Российская Федерация, Свердловская область,
Каменск-Уральский городской округ, деревня Новый Завод,
коллективное садовое товарищество №73, участок №157

| Условный номер земельного участка | | | ЗУ1 |
|---|---------------|------------|--------|
| Площадь земельного участка | | | 578 м2 |
| Обозначение | Координаты, м | | |
| характерных точек границ | Х | У | |
| 1 | 2 | 3 | |
| Н1 | 348614.01 | 1612697.61 | |
| Н2 | 348611.61 | 1612701.95 | |
| Н3 | 348595.18 | 1612695.50 | |
| Н4 | 348588.50 | 1612692.85 | |
| Н5 | 348591.36 | 1612685.20 | |
| Н6 | 348601.98 | 1612666.48 | |
| Н7 | 348603.43 | 1612668.82 | |
| Н8 | 348613.59 | 1612672.67 | |
| Н1 | 348614.01 | 1612697.61 | |



| | |
|-----------------------|--|
| Условные обозначения: | |
| — · — · — · | - граница земельного участка |
| — — — — — | - граница учтенного земельного участка |
| Н1 | - номер и обозначение характерных точек |
| 66.05.0000000 | - обозначение кадастрового квартала |
| 111 | - обозначение учтенного земельного участка |
| ЗУ1 | - обозначение образуемого земельного участка |
| //// | - водоохранная зона |

| | |
|----------------------------------|-------------------------------|
| Масштаб 1:500 | |
| Система координат: МСК-60 зона 1 | |
| Выполнил: | Макарова С.В. <i>Макарова</i> |
| Проверил: | ИП Макарова |

Схема расположения земельного участка
или земельных участков на кадастровом
плане территории

Утверждена
Приказом ОМС "Комитет по управлению
имуществом Каменск-Уральского
городского округа"

от _____ 202 г. № _____

Местоположение: Российская Федерация, Свердловская область,
Каменск-Уральский городской округ, деревня Новый Завод,
коллективное садовое товарищество №73, участок №165

