

Схема расположения земельного участка на кадастровом плане территории

Утверждена Приказом
ОМС «Комитет по управлению имуществом
Каменск-Уральского городского округа»
от _____ № _____

Местоположение земельного участка: Российская Федерация, Свердловская обл., Каменск-Уральский городской округ,
г. Каменск-Уральский, коллективное садоводческое товарищество №29

Площадь земельного участка: 335 кв.м.

Обозначение характерных точек границ	Координаты, м.	
	X	Y
н1	343239.14	1620497.38
н2	343261.16	1620507.01
н3	343263.62	1620510.65
н4	343264.35	1620510.90
н5	343260.55	1620519.70
н6	343245.67	1620513.19
н7	343234.40	1620509.10



Условные обозначения:

- - граница образуемого земельного участка
- - граница учтенного земельного участка
- - граница кадастрового квартала
- - обозначение характерных точек земельного участка

Масштаб 1:500

Система координат: МСК-66, зона I

Проверил: Шульгин П.А.
Исполнил: Полсаков М.О.

ООО "Служба
кадастра
недвижимости"

11.11.2024

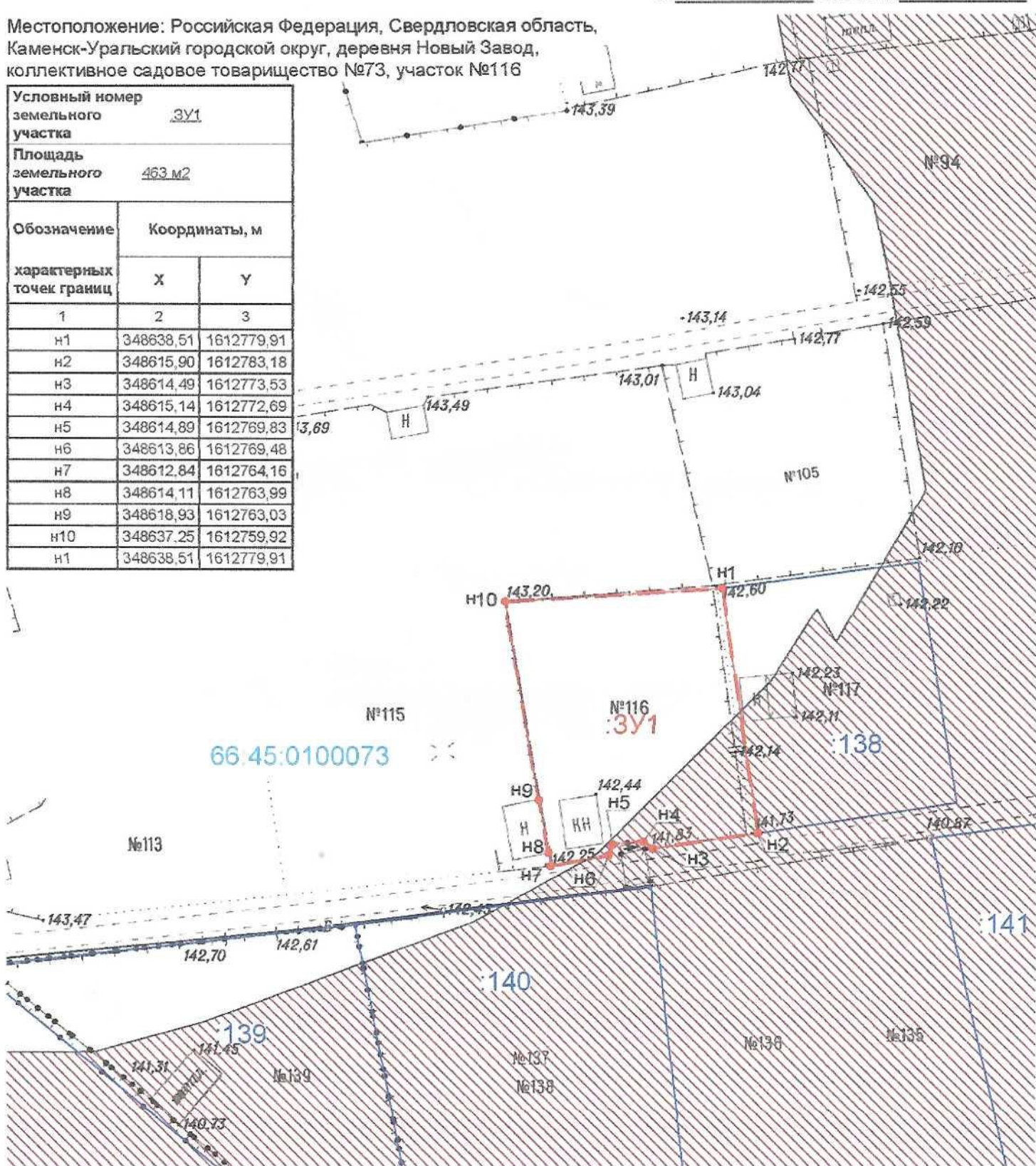
Схема расположения земельного участка
или земельных участков на кадастровом
плане территории

Утверждена
Приказом ОМС "Комитет по управлению
имуществом Каменск-Уральского
городского округа"

от _____ 202 г. № _____

Местоположение: Российская Федерация, Свердловская область,
Каменск-Уральский городской округ, деревня Новый Завод,
коллективное садовое товарищество №73, участок №116

Условный номер земельного участка			ЗУ1
Площадь земельного участка			463 м2
Обозначение	Координаты, м		
характерных точек границ	Х	У	
1	2	3	
н1	348638,51	1612779,91	
н2	348615,90	1612783,18	
н3	348614,49	1612773,53	
н4	348615,14	1612772,69	
н5	348614,89	1612769,83	
н6	348613,86	1612769,48	
н7	348612,84	1612764,16	
н8	348614,11	1612763,99	
н9	348618,93	1612763,03	
н10	348637,25	1612759,92	
н1	348638,51	1612779,91	



Условные обозначения:	
---	- граница земельного участка
---	- граница учтенного земельного участка
н1	- номер и обозначение характерных точек
66 00 0000000	- обозначение кадастрового квартала
111	- обозначение учтенного земельного участка
ЗУ1	- обозначение образуемого земельного участка
////	- водоохранная зона

Масштаб 1:500	
Система координат: МСК-66, зона 1	
Выполнил:	Макарова С.В.
Проверил:	ИП Макарова

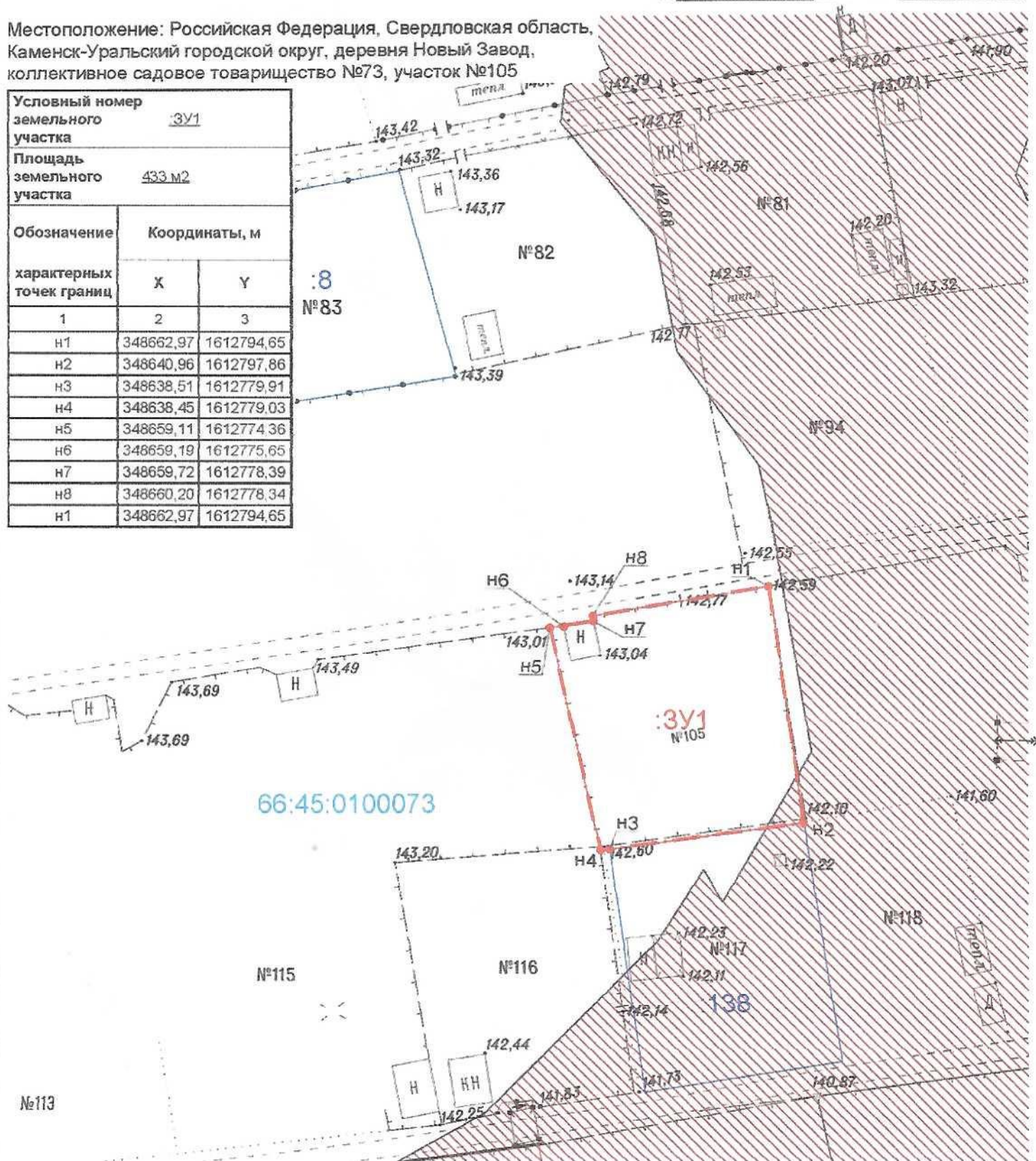
Схема расположения земельного участка
или земельных участков на кадастровом
плане территории

Утверждена
Приказом ОМС "Комитет по управлению
имуществом Каменск-Уральского
городского округа"

от _____ 202 г. № _____

Местоположение: Российская Федерация, Свердловская область,
Каменск-Уральский городской округ, деревня Новый Завод,
коллективное садовое товарищество №73, участок №105

Условный номер земельного участка			3У1
Площадь земельного участка			433 м2
Обозначение характерных точек границ	Координаты, м		
	Х	У	
1	2	3	
н1	348662,97	1612794,65	
н2	348640,96	1612797,86	
н3	348638,51	1612779,91	
н4	348638,45	1612779,03	
н5	348659,11	1612774,36	
н6	348659,19	1612775,65	
н7	348659,72	1612778,39	
н8	348660,20	1612778,34	
н1	348662,97	1612794,65	



Условные обозначения:	
	- граница земельного участка
	- граница учтенного земельного участка
н1 ●	- номер и обозначение характерных точек
66 00 0000000	- обозначение кадастрового квартала
111	- обозначение учтенного земельного участка
3У1	- обозначение образуемого земельного участка
	- водоохранная зона

Масштаб 1:500	
Система координат: МСК-66 зона 1	
Выполнил:	Макарова С.В.
Проверил:	ИП Макарова

Схема расположения земельного участка или земельных участков на кадастровом плане территории

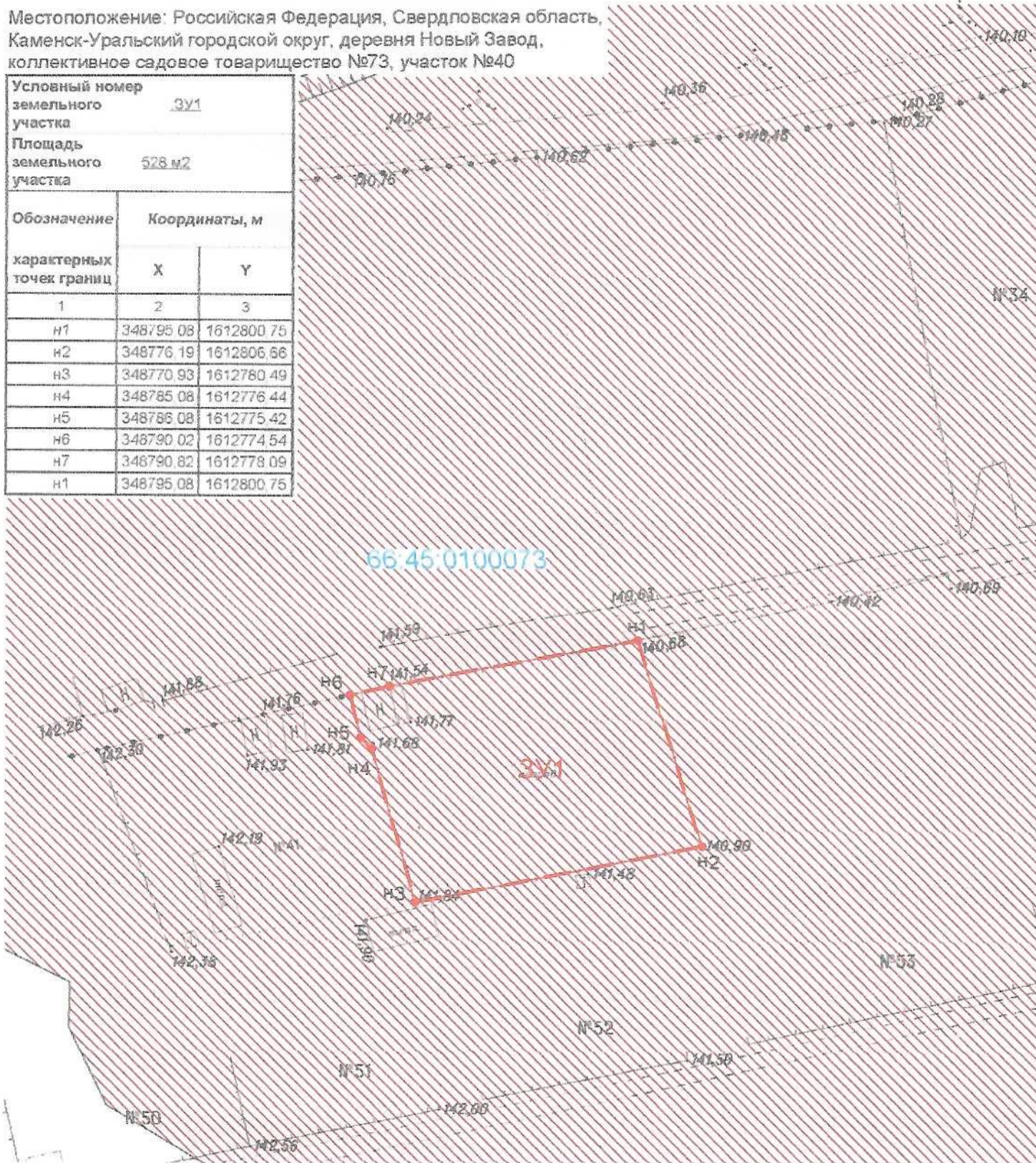
Утверждена
Приказом ОМС "Комитет по управлению
имуществом Каменск-Уральского
городского округа"

от _____ 202 г. № _____

Местоположение: Российская Федерация, Свердловская область,
Каменск-Уральский городской округ, деревня Новый Завод,
коллективное садовое товарищество №73, участок №40

Условный номер земельного участка	3У1
Площадь земельного участка	528 м2

Обозначение характерных точек границ	Координаты, м	
	X	Y
1	2	3
н1	348795.08	1612800.75
н2	348776.19	1612806.66
н3	348770.93	1612780.49
н4	348785.08	1612776.44
н5	348786.08	1612775.42
н6	348790.02	1612774.54
н7	348790.82	1612778.09
н1	348795.08	1612800.75



Условные обозначения:	
---	- граница земельного участка
---	- граница учтенного земельного участка
н1	- номер и обозначение характерных точек
66:00/0000000	- обозначение кадастрового квартала
111	- обозначение учтенного земельного участка
3У1	- обозначение образуемого земельного участка
///	- водохранилище

Масштаб 1:500	Система координат: МСК-66, зона 1
Выполнил: Макарова С.В.	Проверил: _____
ИП Макарова	