

Схема расположения земельного участка
на кадастровом плане территории

Утверждена Приказом
ОМС «Комитет по управлению имуществом
Каменск-Уральского городского округа»
от _____ № _____

Местоположение земельного участка: Российская Федерация, Свердловская обл., Каменск-Уральский городской округ,
г. Каменск-Уральский, коллективное садоводческое товарищество №29

Площадь земельного участка: 239 кв.м.		
Обозначение характерных точек границ	Координаты, м.	
	X	Y
н1	342968.89	1620379.92
н2	342963.12	1620392.71
н3	342947.78	1620386.39
н4	342953.86	1620372.91



- Условные обозначения:
- граница образуемого земельного участка
 - граница учтенного земельного участка
 - граница кадастрового квартала
 - - обозначение характерных точек земельного участка


Масштаб 1:500		ООО "Служба кадастра недвижимости"
Система координат: МСК-66, зона 1		
Проверил:	Шульгин П.А.	
Исполнил:	Полсаков М.О.	
		03.09.2024

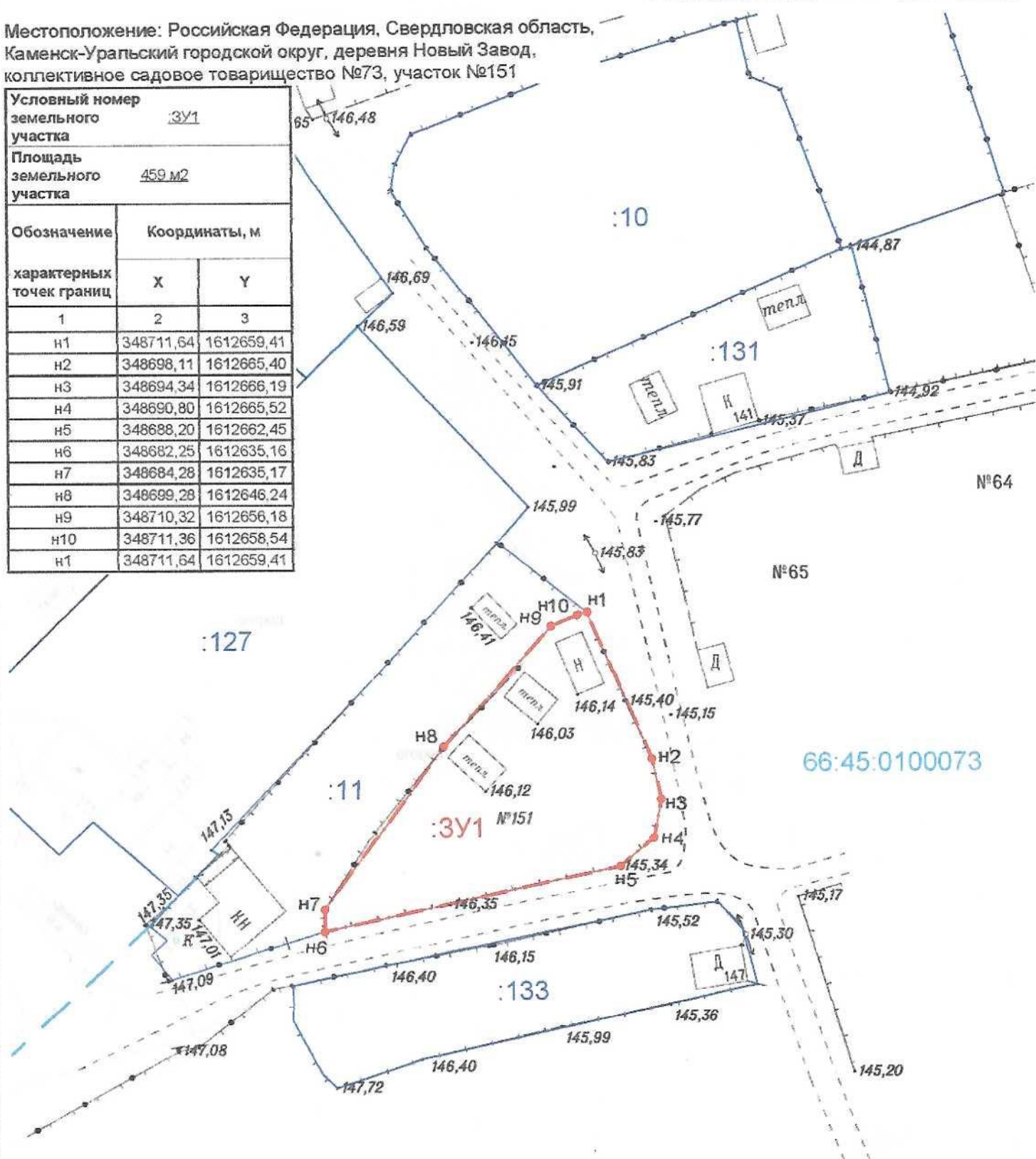
Схема расположения земельного участка или земельных участков на кадастровом плане территории

Утверждена
Приказом ОМС "Комитет по управлению
имуществом Каменск-Уральского
городского округа"

от _____ 202 г. № _____

Местоположение: Российская Федерация, Свердловская область,
Каменск-Уральский городской округ, деревня Новый Завод,
коллективное садовое товарищество №73, участок №151

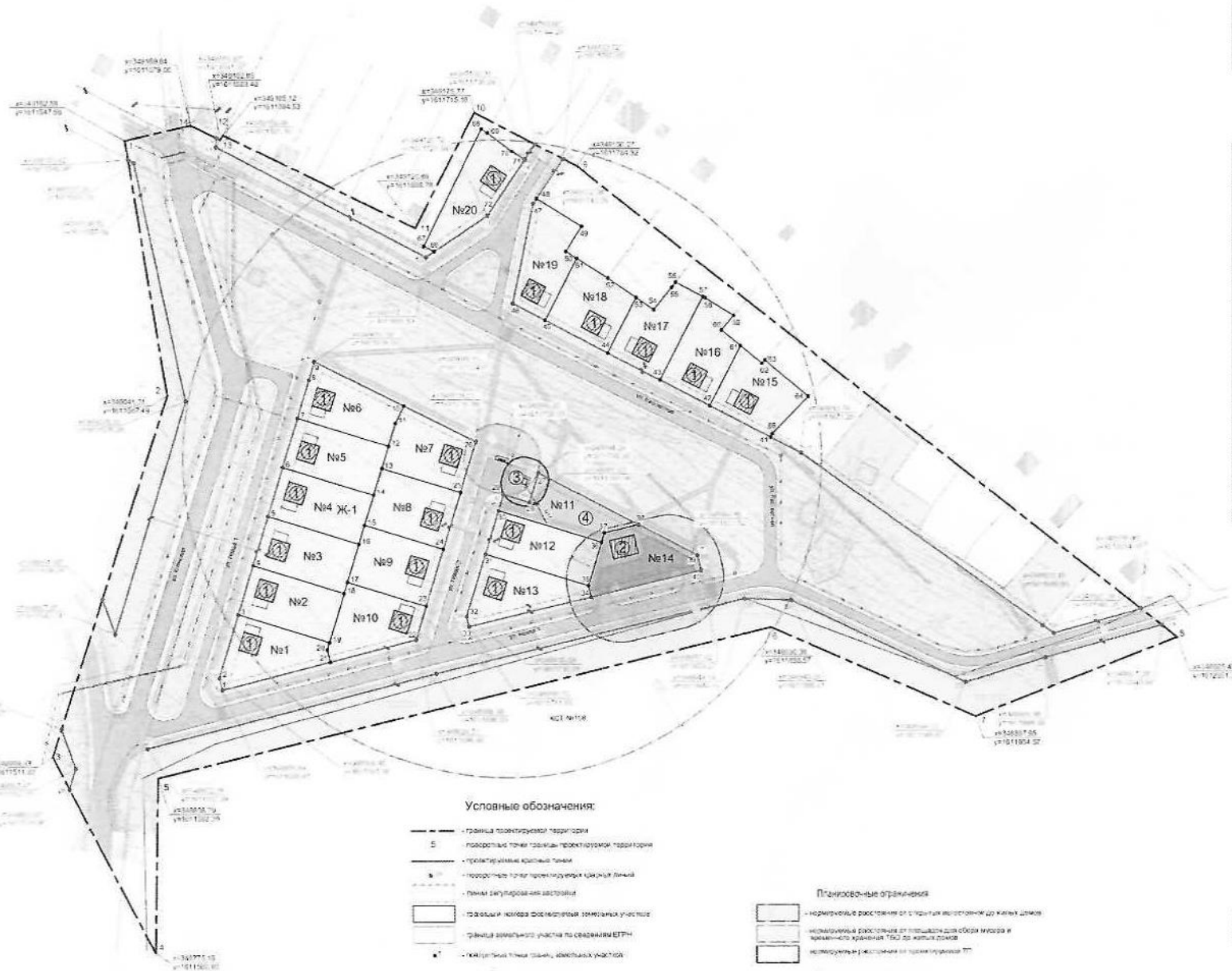
Условный номер земельного участка			3У1		
Площадь земельного участка			459 м2		
Обозначение характерных точек границ	Координаты, м				
	Х	У			
1	2	3			
н1	348711,64	1612659,41			
н2	348698,11	1612665,40			
н3	348694,34	1612666,19			
н4	348690,80	1612665,52			
н5	348688,20	1612662,45			
н6	348682,25	1612635,16			
н7	348684,28	1612635,17			
н8	348699,28	1612646,24			
н9	348710,32	1612656,18			
н10	348711,36	1612658,54			
н1	348711,64	1612659,41			



Условные обозначения:	
---	- граница земельного участка
---	- граница учтенного земельного участка
н1	- номер и обозначение характерных точек
66.00.0000000	- обозначение кадастрового квартала
111	- обозначение учтенного земельного участка
3У1	- обозначение образуемого земельного участка

Масштаб 1:500	
Система координат: МСК-66, зона 1	
Выполнил:	Макарова С.В.
Проверил:	ИП Макарова

Номер на плане	Наименование	Примечание	Этажность
1	Индивидуальный жилой дом	проектируемый	1 - 3
2	Объект торговли	проектируемый	1
3	Трансформаторная подстанция	проектируемая	1
4	Площадка для отдыха	проектируемая	-



Условные обозначения:

- 5 — граница проекционной территории
- поворотные точки границы проекционной территории
- проекционные крайние точки
- поворотные точки проекционной крайней линии
- линия заштриховки застройки
- границы кода объектов территории участка
- граница застройки участка по сведениям ЕГРН
- объекты застройки территории участка

Здания и сооружения

- существующие объекты капитального строительства
- проектируемые объекты капитального строительства
- номер объекта недвижимости

Планировочные ограничения

- ☐ - нормированное расстояние от территории водопользования до жилых домов
- ☐ - нормированное расстояние от площадки для сбора мусора в крайнем случае (ТКО) до жилых домов
- ☐ - нормированное расстояние от тротуара (площадки) до

Транспортная инфраструктура

- аэрофильные грибки
- спорообразующие грибки
- патогенные и сапрофитные грибки

Примечания

- 1 Система координат - частная.
2 Система высот - Балтийская.
3 Охланимые зоны речей условно не показаны.

[illegible]