

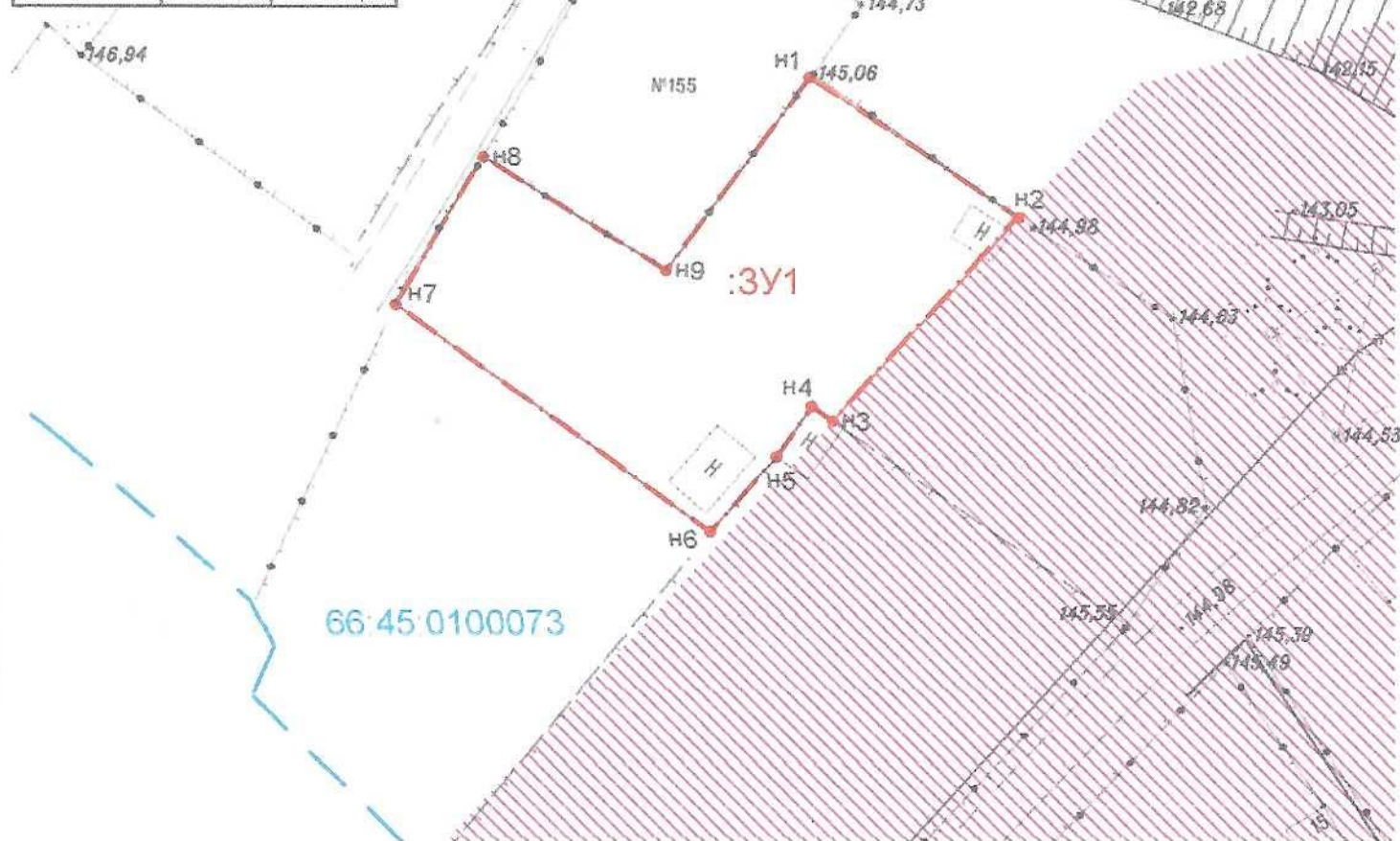
Схема расположения земельного участка или земельных участков на кадастровом плане территории

Утверждена
Приказом ОМС "Комитет по управлению
имуществом Каменск-Уральского
городского округа"

от _____ 202 г. № _____

Местоположение земельного участка: Российская Федерация, Свердловская область,
Каменск-Уральский городской округ, деревня Новый Завод,
коллективное садоводческое товарищество № 73

Условный номер земельного участка			ЗУ1
Площадь земельного участка			622 м2
Обозначение	Координаты, м		
характерных точек границ	X	Y	
1	2	3	
н1	348876.09	1612563.76	
н2	348866.42	1612578.01	
н3	348852.49	1612565.25	
н4	348853.48	1612563.82	
н5	348850.01	1612561.41	
н6	348844.86	1612556.94	
н7	348860.55	1612535.42	
н8	348870.66	1612541.40	
н9	348862.84	1612553.87	
н1	348876.09	1612563.76	



Условные обозначения:	
	- граница земельного участка
	- граница учтенного земельного участка
н1	- номер и обозначение характерных точек
66:05 0000000	- обозначение кадастрового квартала
111	- обозначение учтенного земельного участка
ЗУ1	- обозначение образуемого земельного участка
	- охранный зона инженерных коммуникаций

Масштаб 1:500	
Система координат: МСК 66, зона 1	
Выполнил:	Макарова С.В.
Проверил:	
ИП Макарова	

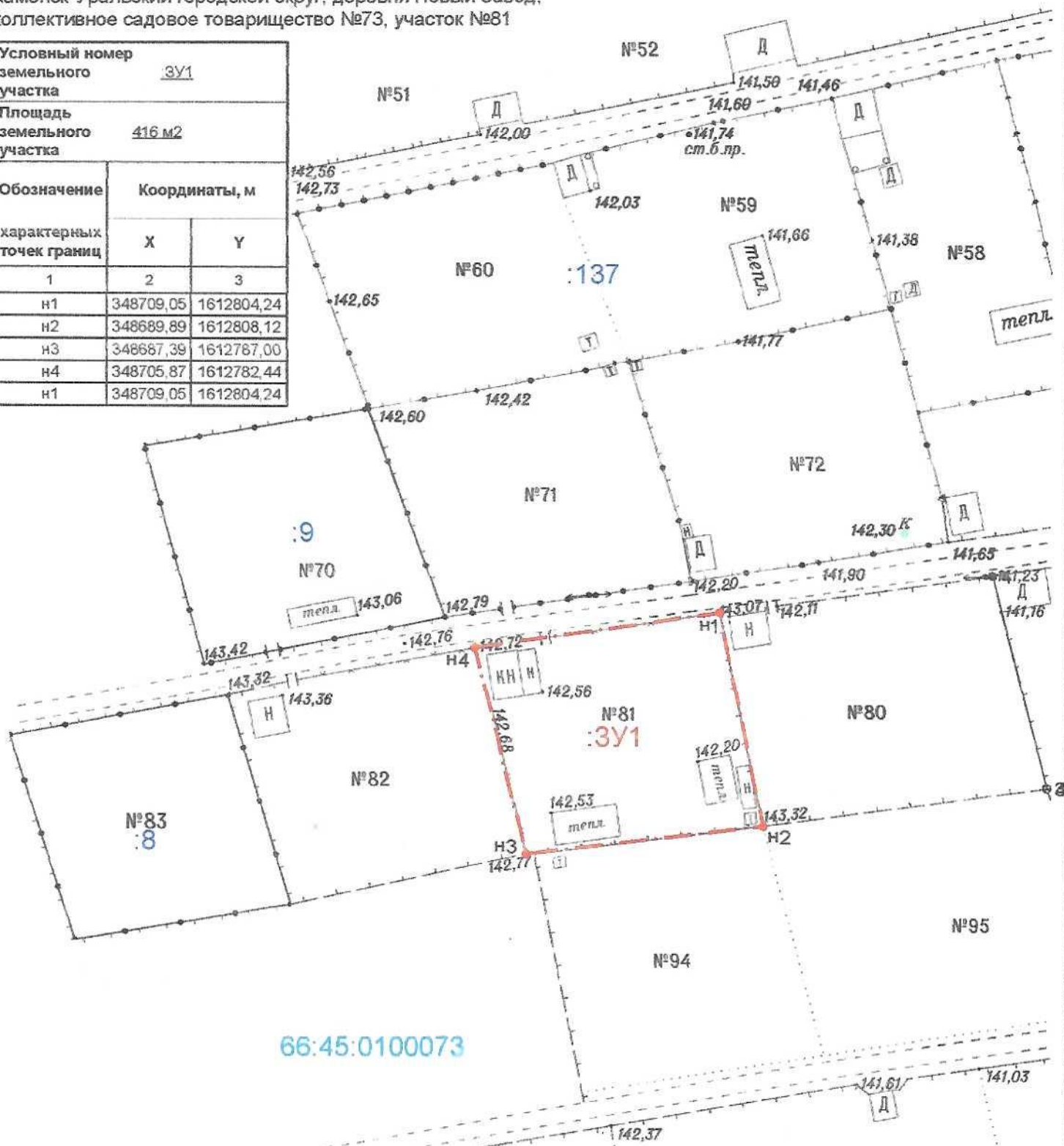
Схема расположения земельного участка
или земельных участков на кадастровом
плане территории

Утверждена
Приказом ОМС "Комитет по управлению
имуществом Каменск-Уральского
городского округа"

от _____ 202 г. № _____

Местоположение: Российская Федерация, Свердловская область,
Каменск-Уральский городской округ, деревня Новый Завод,
коллективное садовое товарищество №73, участок №81

Условный номер земельного участка			3У1
Площадь земельного участка			416 м2
Обозначение характерных точек границ	Координаты, м		
	X	Y	
1	2	3	
н1	348709,05	1612804,24	
н2	348689,89	1612808,12	
н3	348687,39	1612787,00	
н4	348705,87	1612782,44	
н1	348709,05	1612804,24	



Условные обозначения:	
	- граница земельного участка
	- граница учтенного земельного участка
н1	• - номер и обозначение характерных точек
66 00 0000000	- обозначение кадастрового квартала
111	- обозначение учтенного земельного участка
3У1	- обозначение образуемого земельного участка

Масштаб 1:500	
Система координат: МСК-66 зона 1	
Выполнил:	Макарова С.В. <i>Макарова</i>
Проверил:	ИП Макарова

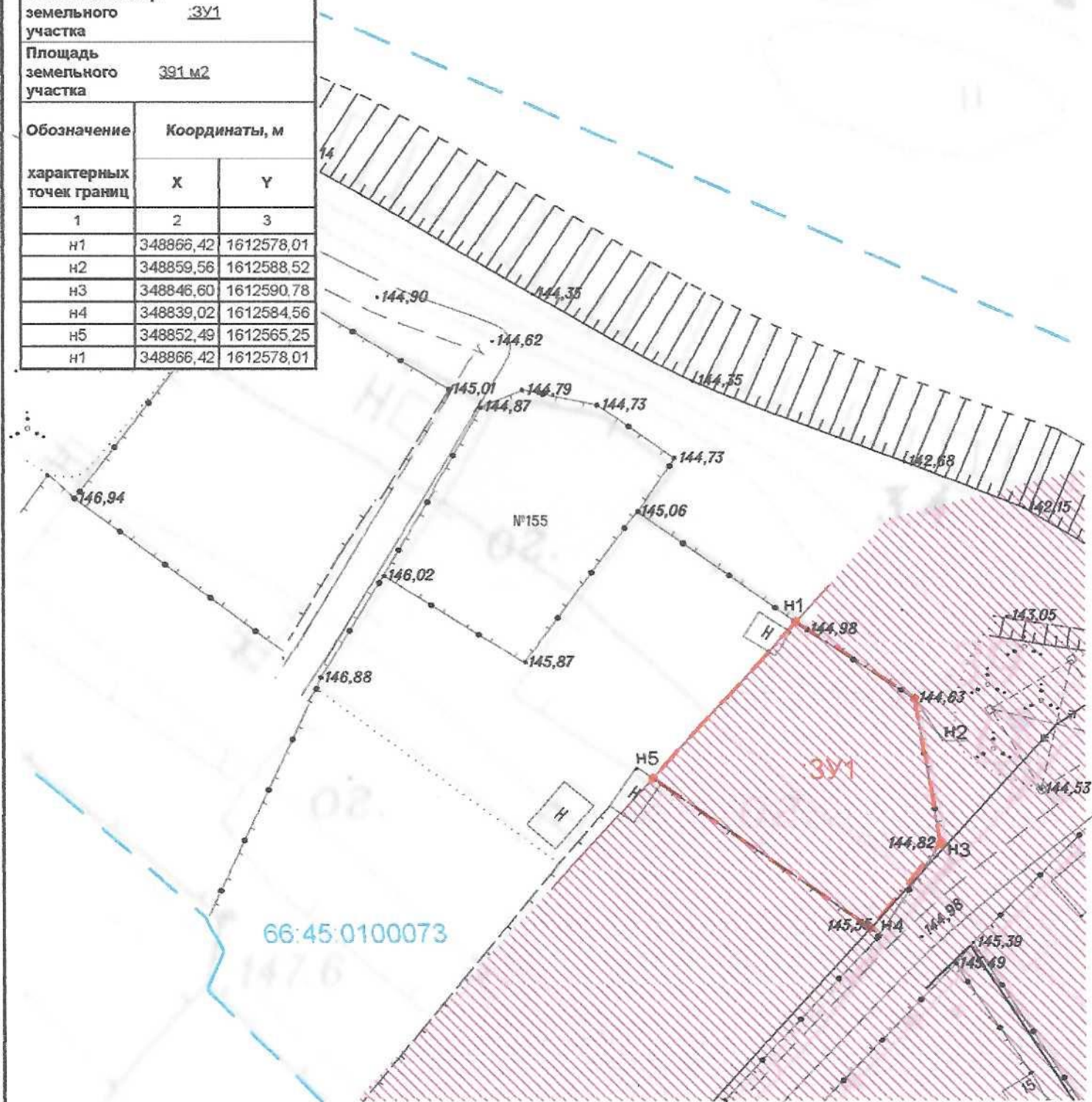
Схема расположения земельного участка или земельных участков на кадастровом плане территории

Утверждена
Приказом ОМС "Комитет по управлению
имуществом Каменск-Уральского
городского округа"

от _____ 202 г. № _____

Местоположение земельного участка: Российская Федерация, Свердловская область,
Каменск-Уральский городской округ, деревня Новый Завод,
коллективное садоводческое товарищество № 73

Условный номер земельного участка			3У1		
Площадь земельного участка			391 м2		
Обозначение		Координаты, м			
характерных точек границ		Х		У	
1		2		3	
н1		348866,42		1612578,01	
н2		348859,56		1612588,52	
н3		348846,60		1612590,78	
н4		348839,02		1612584,56	
н5		348852,49		1612565,25	
н1		348866,42		1612578,01	



Условные обозначения:	
---	- граница земельного участка
---	- граница учтенного земельного участка
н1	- номер и обозначение характерных точек
66:45:0100073	- обозначение кадастрового квартала
111	- обозначение учтенного земельного участка
3У1	- обозначение образуемого земельного участка
---	- охранный зона инженерных коммуникаций

Масштаб 1:500	
Система координат: МСК-86, зона 1	
Выполнил:	Макарова С.В.
Проверил:	ИП Макарова

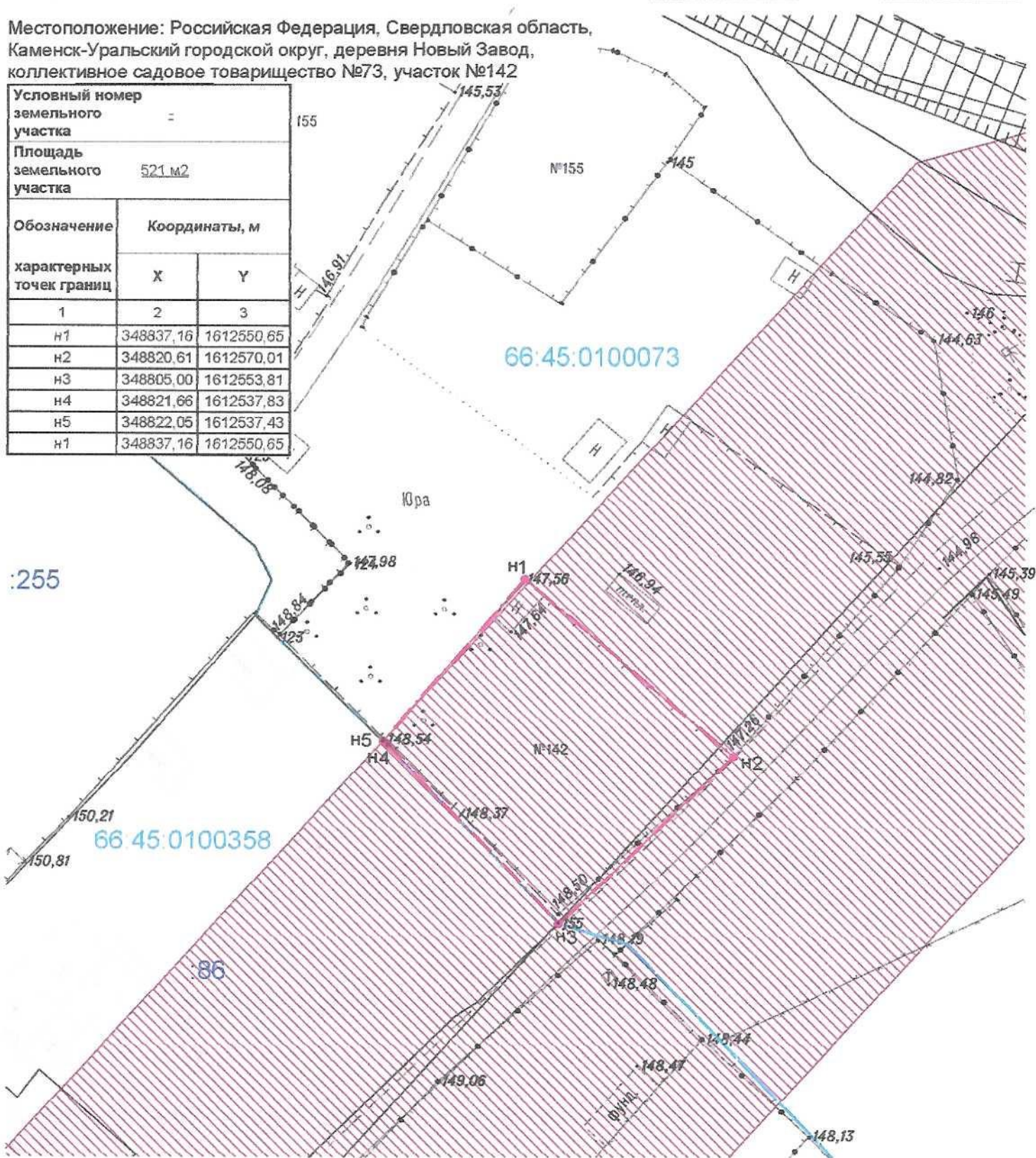
Схема расположения земельного участка или земельных участков на кадастровом плане территории

Утверждена
Приказом ОМС "Комитет по управлению
имуществом Каменск-Уральского
городского округа"

от _____ 202 г. № _____

Местоположение: Российская Федерация, Свердловская область,
Каменск-Уральский городской округ, деревня Новый Завод,
коллективное садовое товарищество №73, участок №142

Условный номер земельного участка			=		
Площадь земельного участка			521 м2		
Обозначение	Координаты, м				
характерных точек границ	Х	У			
1	2	3			
н1	348837,16	1612550,65			
н2	348820,61	1612570,01			
н3	348805,00	1612553,81			
н4	348821,66	1612537,83			
н5	348822,05	1612537,43			
н1	348837,16	1612550,65			



Условные обозначения:

---	- граница земельного участка
---	- граница учтенного земельного участка
н1	- номер и обозначение характерных точек
66 00 0000000	- обозначение кадастрового квартала
111	- обозначение учтенного земельного участка
ЗУ1	- обозначение образуемого земельного участка
///	- охранная зона инженерных коммуникаций

Масштаб 1:500

Система координат: МСК-66, зона 1

Выполнил: Макарова С.В.

Проверил:

ИП Макарова

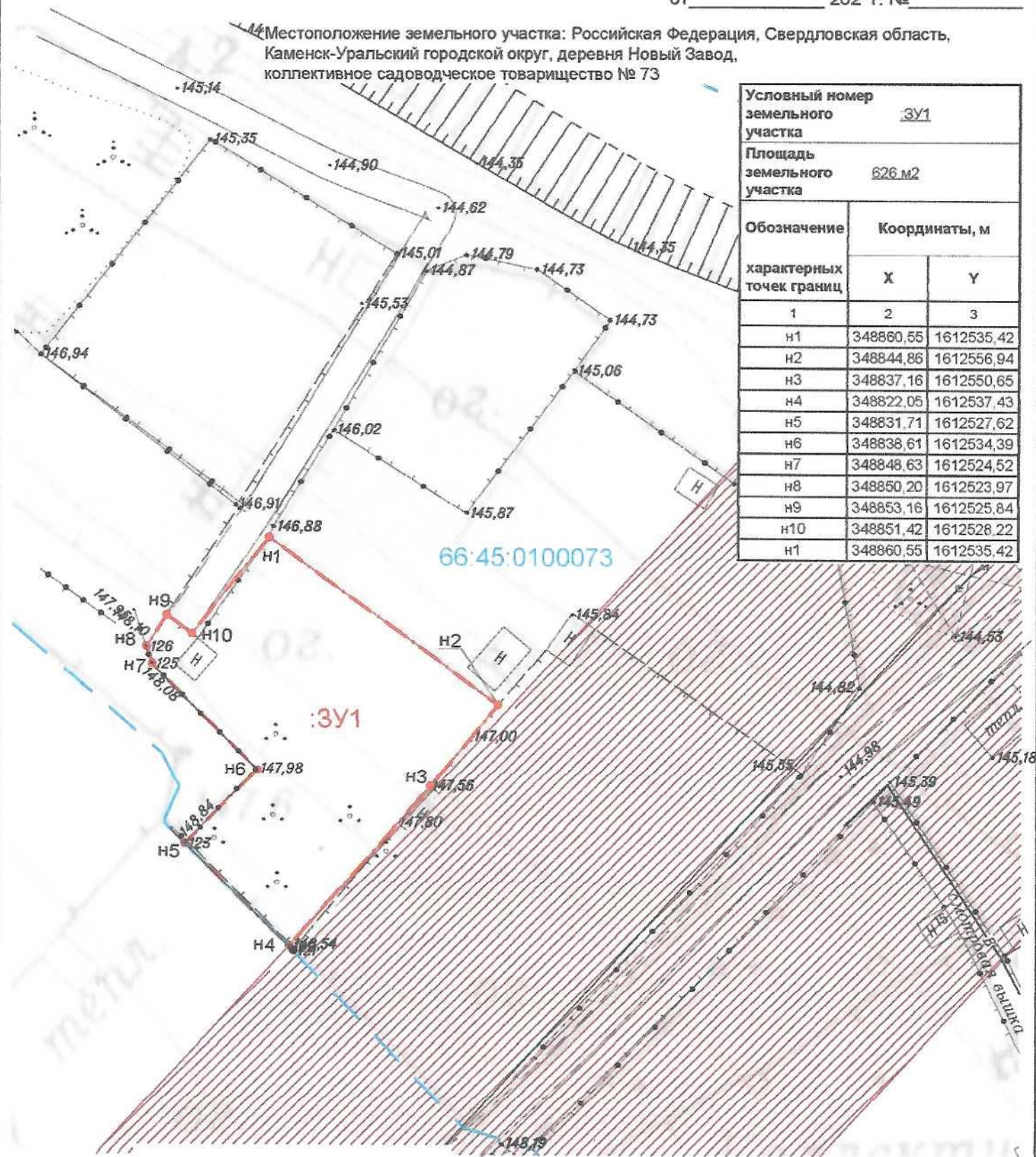
Схема расположения земельного участка
или земельных участков на кадастровом
плане территории

Утверждена
Приказом ОМС "Комитет по управлению
имуществом Каменск-Уральского
городского округа"

от _____ 202 г. № _____

Местоположение земельного участка: Российская Федерация, Свердловская область,
Каменск-Уральский городской округ, деревня Новый Завод,
коллективное садоводческое товарищество № 73

Условный номер земельного участка			ЗУ1
Площадь земельного участка			626 м ²
Обозначение характерных точек границ	Координаты, м		
	Х	У	
1	2	3	
н1	348860,55	1612535,42	
н2	348844,86	1612556,94	
н3	348837,16	1612550,65	
н4	348822,05	1612537,43	
н5	348831,71	1612527,62	
н6	348838,61	1612534,39	
н7	348848,63	1612524,52	
н8	348850,20	1612523,97	
н9	348853,16	1612525,84	
н10	348851,42	1612528,22	
н1	348860,55	1612535,42	



Условные обозначения:

— — — — —	- граница земельного участка
=====	- граница учтенного земельного участка
н1 ●	- номер и обозначение характерных точек
66.00.0000000	- обозначение кадастрового квартала
111	- обозначение учтенного земельного участка
ЗУ1	- обозначение образуемого земельного участка
	- охранная зона инженерных коммуникаций

Масштаб 1:500

Система координат: МСК-86, зона 1

Выполнил: Макарова С.В.

Проверил:

ИП Макарова

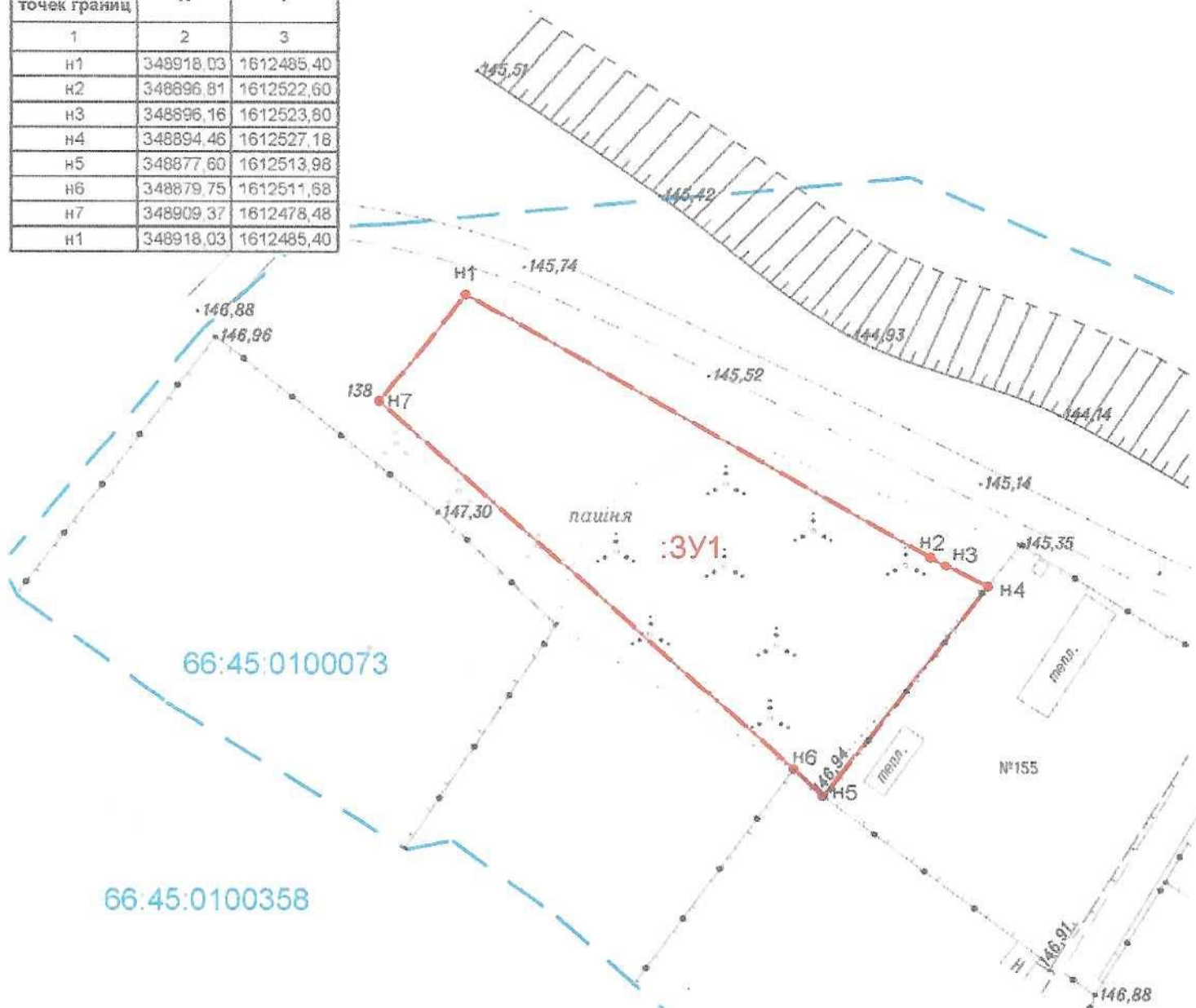
Схема расположения земельного участка или земельных участков на кадастровом плане территории

Утверждена
Приказом ОМС "Комитет по управлению
имуществом Каменск-Уральского
городского округа"

от _____ 202 г. № _____

Местоположение земельного участка: Российская Федерация, Свердловская область,
Каменск-Уральский городской округ, деревня Новый Завод,
коллективное садоводческое товарищество № 73

Условный номер земельного участка	3У1	
Площадь земельного участка	765 м2	
Обозначение характерных точек границ	Координаты, м	
	Х	У
1	2	3
н1	348918,03	1612485,40
н2	348896,81	1612522,60
н3	348896,16	1612523,80
н4	348894,46	1612527,18
н5	348877,60	1612513,98
н6	348879,75	1612511,68
н7	348909,37	1612478,48
н1	348918,03	1612485,40



Условные обозначения:	
---	- граница земельного участка
---	- граница учтенного земельного участка
н1	- номер и обозначение характерных точек
66 05 0000000	- обозначение кадастрового квартала
111	- обозначение учтенного земельного участка
3У1	- обозначение образуемого земельного участка

Масштаб 1:500
Система координат: МСК-66, зона 1
Выполнил: Макарова С.В.
Проверил: _____
ИП Макарова