

Схема расположения земельного участка  
на кадастровом плане территории

Утверждена Приказом  
ОМС «Комитет по управлению имуществом  
Каменск-Уральского городского округа»  
« \_\_\_\_ » \_\_\_\_ 20 \_\_\_\_ г. № \_\_\_\_





Местоположение земельного участка: Российская Федерация, Свердловская область, Каменск-Уральский городской округ, город Каменск-Уральский, коллективное садоводческое товарищество № 130, участок 23

Условный номер земельного участка: -

Площадь земельного участка: 500 кв.м

Обозначение характерных точек границ	Координаты, м	
	X	Y
н1	345110.55	1612552.80
н2	345103.33	1612578.35
н3	345094.94	1612575.51
н4	345085.33	1612572.84
н5	345091.70	1612547.78
н6	345105.85	1612551.51
н1	345110.55	1612552.80



Условные обозначения:		Масштаб 1:500		Лист	Листов
	граница учтенного земельного участка	Система координат МСК-66, зона 1		1	1
	обозначение характерных точек ЗУ	Заказчик		ИП Данилочкин А.А.	
	граница кадастрового квартала	Нач. отдела			
	граница образуемого земельного участка	Данилочкин А.А.			
66:45:0100130	кадастровый номер квартала	Исполнитель		Данилочкин А.А.	